

STATUTUL UNITĂȚII ADMINISTRATIV-TERITORIALE COMUNA VOINEȘTI, JUDEȚUL VASLUI

Capitolul I - Prezentarea generală a unității administrativ-teritoriale

Capitolul II - Autoritățile administrației publice locale

Capitolul III - Căi de comunicații

Capitolul IV - Principalele instituții care își desfășoară activitatea pe raza teritorială a unității administrativ-teritoriale

Capitolul V - Funcțiuni economice ale unității administrativ-teritoriale

Capitolul VI - Bunurile din patrimoniul unității administrativ-teritoriale

Capitolul VII - Serviciile publice existente

Capitolul VIII - Atribuirea și schimbarea denumirilor de străzi, piețe și de obiective de interes public local

Capitolul IX - Societatea civilă, respectiv partidele politice, sindicatele, cultele și organizațiile nonguvernamentale care își desfășoară activitatea în unitatea administrativ-teritorială

Capitolul X - Participare publică

Capitolul XI - Cooperare sau asociere

Capitolul XII - Dispoziții tranzitorii și finale



Capitolul I

Prezentarea generală a unității administrativ-teritoriale

Articolul 1

(1) Comuna Voinești este:

- a) persoană juridică de drept public, cu capacitate juridică deplină și patrimoniu propriu;
- b) subiect juridic de drept fiscal;
- c) titulară a drepturilor și obligațiilor ce decurg din contractele privind administrarea bunurilor care aparțin domeniului public și privat al acesteia, precum și din raporturile cu alte persoane fizice sau juridice, în condițiile legii.

(2) Comuna Voinești are sediul social în satul Voinești, precum și codul de înregistrare fiscală 3602779.

(3) Însemnele specifice ale Comunei Voinești sunt:

- a) stema, aflată în curs de aprobare prin Hotărâre a Guvernului, al cărei model va fi prevăzut ca anexă la prezentul statut.

Articolul 2

(1) Comuna Voinești are reședința în satul Voinești.

(2) Comuna Voinești se delimitează din punct de vedere teritorial:

- în partea de nord cu teritoriul Comunei Dragomirești;
- în partea de sud cu teritoriul Comunei Puiеști;
- în partea de vest cu județul Bacău;
- în partea de est cu teritoriul Comunei Gherghești;
- în partea de nord-est cu teritoriul Comunei Ivănești.

(3) Comuna Voinești are în componență un număr de 11 localități rurale: Avrămești, Băncești, Corobănești, Gârdești, Mărășești, Obârșenii Lingurari, Obârșeni, Rugăria, Stâncășeni, Uricari și Voinești.

(4) Comuna Voinești, potrivit legislației privind amenajarea teritoriului național, are rangul IV.

(5) Prezentarea grafică și descriptivă, respectiv suprafețele intravilanului și extravilanului, sunt prevăzute în anexa nr. 1 la prezentul statut.

Articolul 3

(1) Comuna Voinești dispune de o rețea hidrografică formată din râuri și ape subterane.

(2) Pe teritoriul Comunei Voinești se regăsesc o floră și faună diverse.

(3) Comuna Voinești dispune de o diversitate de soluri.

(4) Denumirea râurilor, a faunei și florei de pe raza teritorială a Comunei Voinești se regăsesc în anexa nr. 2 la prezentul statut.



Articolul 4

- (1) Comuna Voinești are componența actuală din anul 1968.
- (2) Prima atestare documentară a satelor Comunei Voinești a fost în secolul al XV-lea.
- (3) Evoluția istorică a Comunei Voinești se regăsește în anexa nr. 3 la prezentul statut.

Articolul 5

- (1) Populația Comunei Voinești numără 3757 locuitori.
- (2) Componența și structura populației Comunei Voinești, se regăsește în anexa nr. 4 la prezentul statut.
- (3) Aspectele privind numărul populației se actualizează în urma recensământului în vederea respectării dreptului cetățenilor aparținând unei minorități naționale de a folosi limba lor maternă în relația cu administrația publică locală și cu serviciile deconcentrate.

Capitolul II

Autoritățile administrației publice locale



Articolul 6

- (1) Autoritățile administrației publice locale sunt:
 - a) Consiliul Local al Comunei Voinești, reprezintă autoritate deliberativă de la nivelul Comunei Voinești. Consiliul Local al Comunei Voinești este format din 13 membri;
 - b) Primarul Comunei Voinești, Popa Mădălin-Marcel, ca autoritate executivă;
 - c) La nivelul Comunei Voinești, consiliul local a ales un viceprimar, numele acestuia fiind Perju Constantin.
- (2) Apartenența politică a consilierilor locali este următoarea:
 - 8 consilieri din partea Partidului Social Democrat;
 - 4 consilieri din partea Partidului Național Liberal;
 - 1 consilier din partea Partidului PRO România.
- (3) Consiliul Local al Comunei Voinești s-a constatat prin Ordinul prefectului județului Vaslui nr. 454/29.10.2020.
- (4) Componența nominală, perioadele de exercitare a mandatelor aleșilor locali, precum și apartenența politică a acestora, începând cu anul 1996, sunt prevăzute în anexa nr. 5.a la prezentul statut, respectiv în anexa nr. 5.b la prezentul statut.

Articolul 7

- (1) Autoritățile administrației publice locale au dreptul de a conferi și retrage titlul de cetățean de onoare persoanelor fizice române sau străine pentru Comuna Voinești.
- (2) Autoritățile administrației publice locale au dreptul de a conferi certificatul de fiu/fiică al/a Comunei persoanelor fizice române sau străine pentru Comuna Voinești.

(3) Criteriile potrivit cărora autoritățile administrației publice locale au dreptul de a conferi și retrage titlul de cetățean de onoare persoanelor fizice române sau străine, precum și procedura aplicabilă pentru acordarea titlului și certificatului de fiu/fiică al/a Comunei Voinești se regăsesc în anexa nr. 6 la prezentul statut.

Capitolul III

Căi de comunicații

Articolul 8

(1) Raza teritorială a Comunei Voinești este tranzitată de următoarea rețea de transport, potrivit prevederilor Legii nr. 363/2006 privind aprobarea Planului de amenajare a teritoriului național - Secțiunea I - Rețele de transport, cu modificările și completările ulterioare:

a) rețeaua rutieră.

(2) Rețeaua de transport prevăzută la alin. (1) lit. a) este formată, potrivit Ordonanței Guvernului nr. 43/1997 privind regimul drumurilor, republicată, cu modificările și completările ulterioare, din drumuri de interes județean și drumuri de interes comunal, astfel cum sunt prezentate în anexa nr. 7 la prezentul statut.

Capitolul IV

Principalele instituții care își desfășoară activitatea pe raza teritorială a unității administrativ-teritoriale

Articolul 9

(1) Rețeaua școlară de la nivelul Comunei Voinești, potrivit Legii educației naționale nr. 1/2011, cu modificările și completările ulterioare, cuprinde numărul total de unități de învățământ de stat preuniversitar.

(2) Pe raza teritorială a Comunei Voinești își desfășoară activitatea un număr total de 12 unități de învățământ de stat preuniversitar.

(3) Unitățile de învățământ prevăzute la alin. (1), sunt prezentate în anexa nr. 8 la prezentul statut.

(4) Comuna Voinești susține unitățile de învățământ prevăzute la alin. (1) potrivit prevederilor Legii nr. 1/2011.

Articolul 10

(1) Pe raza teritorială a Comunei Voinești își desfășoară activitatea instituții de cultură.

- (2) Pe raza teritorială a Comunei Voinești se organizează manifestări culturale.
- (3) Tipul și denumirea instituțiilor de cultură și denumirea manifestărilor culturale se regăsesc în anexa nr. 8 la prezentul statut.
- (4) Comuna Voinești poate participa la finanțarea manifestărilor culturale de la bugetele locale, din venituri proprii, fonduri externe rambursabile și nerambursabile, contracte cu terții, potrivit legii.

Articolul 11

- (1) Pe raza teritorială a Comunei Voinești se asigură următoarea formă de asistență medicală:
- a) asistență medicală profilactică și curativă.
- (2) Comuna Voinești poate participa la finanțarea activităților de asistență de sănătate publică de la bugetele locale, din venituri proprii, fonduri externe rambursabile și nerambursabile, contracte cu terții, potrivit legii.
- (3) Asistența medicală prevăzută la alin. (1) lit. a) se realizează prin:
- a) cabinete medicale ambulatorii ale medicilor de familie și de alte specialități.
- (4) Lista cu numărul și denumirea unităților prin care se asigură asistența medicală sunt prezentate în anexa nr. 8 la prezentul statut.

Articolul 12

- (1) Pe raza teritorială a Comunei Voinești se asigură servicii sociale definite potrivit art. 30 din Legea asistenței sociale nr. 292/2011, cu modificările și completările ulterioare.
- (2) Comuna Voinești asigură cadrul pentru furnizarea serviciilor sociale prevăzute la alin. (1).
- (3) Denumirea serviciilor sociale asigurate în Comuna Voinești se regăsește în anexa nr. 8 la prezentul statut.

Articolul 13

- (1) Pe raza teritorială a Comunei Voinești nu își desfășoară activitatea instituții de presă în domeniul presei scrise, media on-line sau media audiovizual.

Articolul 14

- (1) Pe raza teritorială a Comunei Voinești nu își desfășoară activitatea cluburi ale copiilor, cluburi sportiv-scolare ori cluburi studențești, cluburi/asociații sportive.

Capitolul V

Funcțiuni economice ale unității administrativ-teritoriale



Articolul 15

Principalele funcțiuni economice sunt prevăzute în anexa nr. 9 la prezentul statut.

Capitolul VI

Bunurile din patrimoniul unității administrativ-teritoriale

Articolul 16

(1) Patrimoniul Comunei Voinești este compus din bunurile mobile și imobile care aparțin domeniului public și domeniului privat al Comunei Voinești, precum și din totalitatea drepturilor și obligațiilor cu caracter patrimonial.

(2) Inventarul bunurilor aflate în patrimoniul Comunei Voinești este în curs de actualizare și va fi atașat ca anexă la prezentul statut, după aprobarea lui prin Hotărâre a Consiliului Local, în conformitate cu prevederile art. 289 din Ordonanța de urgență a Guvernului nr. 57/2019 privind Codul administrativ, cu modificările și completările ulterioare.

(3) Inventarul bunurilor aflate în patrimoniul Comunei Voinești se actualizează ori de câte ori intervin evenimente de natură juridică și se publică pe pagina de internet a Comunei Voinești, în secțiunea dedicată acestui statut.

Capitolul VII

Serviciile publice existente

Articolul 17

Serviciile comunitare de utilități publice furnizate la nivelul Comunei Voinești sunt:

a) serviciul public de salubritate, furnizat de SC FINANCIAR URBAN SRL.

Articolul 18

Transportul și distribuția energiei electrice de pe raza teritorială a Comunei Voinești sunt furnizate de Delgaz Grid SA.

Articolul 19

Nu există momentan alimentare cu gaze naturale pe raza teritorială a Comunei Voinești.

Articolul 20

Administrarea domeniului public al Comunei Voinești este asigurată de către Primăria Comunei Voinești.



Capitolul VIII

Atribuirea și schimbarea denumirilor de străzi, piețe și de obiective de interes public local

Articolul 21

(1) Comuna Voinești, atribuie sau schimbă denumirile de: străzi, piețe și de obiective de interes public local, precum și pentru obiective și instituții de interes local aflate în subordinea sa, cu respectarea prevederilor Ordonanței Guvernului nr. 63/2002 privind atribuirea sau schimbarea de denumiri, aprobată cu modificări prin Legea nr. 48/2003, cu modificările și completările ulterioare.

(2) În situația în care, prin proiectele de hotărâri ale consiliilor locale, se propune atribuirea ca denumire a unor nume de personalități ori evenimente istorice, politice, culturale sau de orice altă natură ori schimbarea unor astfel de denumiri, aceste hotărâri vor putea fi adoptate numai după ce au fost analizate și avizate de comisia de atribuire de denumiri județeană, în conformitate cu prevederile Ordonanței Guvernului nr. 63/2002 privind atribuirea sau schimbarea de denumiri, aprobată cu modificări prin Legea nr. 48/2003, cu modificările și completările ulterioare.

(3) Schimbarea denumirilor instituțiilor publice și a obiectivelor de interes județean, se face prin hotărâre a consiliului județean, cu avizul consiliului local pe al cărui teritoriu administrativ sunt amplasate instituțiile și obiectivele în cauză, în conformitate cu prevederile Ordonanței Guvernului nr. 63/2002 privind atribuirea sau schimbarea de denumiri, aprobată cu modificări prin Legea nr. 48/2003, cu modificările și completările ulterioare.

Capitolul IX

Societatea civilă, respectiv partidele politice, sindicatele, cultele și organizațiile nonguvernamentale care își desfășoară activitatea în unitatea administrativ-teritorială

Articolul 22

(1) Comuna Voinești poate realiza un cadru de cooperare sau asociere cu organizații neguvernamentale, asociații și cluburi sportive, instituții culturale și artistice, organizații de tineret, în vederea finanțării și realizării unor acțiuni sau proiecte care vizează dezvoltarea comunității.

(2) Comuna Voinești acordă o atenție deosebită proiectelor culturale și educative cu caracter local, regional, național, european și internațional, care se încadrează în strategia de dezvoltare a unității administrativ-teritoriale.



(3) Comuna Voinești poate acorda finanțări nerambursabile de la bugetul local, în baza Legii nr. 350/2005 privind regimul finanțărilor nerambursabile din fonduri publice alocate pentru activități nonprofit de interes general, cu modificările și completările ulterioare.

Articolul 23

(1) Pe teritoriul Comunei Voinești își desfășoară activitatea 5 partide politice înființate în condițiile Legii partidelor politice nr. 14/2003, republicată, cu modificările și completările ulterioare.

(2) Lista partidelor politice care își desfășoară activitatea în Comuna Voinești se găsește în anexa nr. 10 la prezentul statut.

Articolul 24

(1) Pe teritoriul Comunei Voinești nu își desfășoară activitatea organizații sindicale sau asociații profesionale.

Articolul 25

(1) În Comuna Voinești își desfășoară activitatea următoarele culte religioase: creștin ortodox și penticostal.

(2) Lista cu denumirile lăcașelor aparținând cultelor religioase prevăzute la alin. (1) se regăsește în anexa nr. 10 la prezentul statut.

Capitolul X

Participare publică

Articolul 26

Populația din Comuna Voinești este consultată și participă la dezbaterile problemelor de interes local astfel:

- a) prin intermediul referendumului local, organizat în condițiile legii;
- b) prin intermediul adunărilor cetățenești organizate pe sate;
- c) prin dezbaterile publice asupra proiectelor de acte administrative;
- d) prin participarea la ședințele consiliului local;
- e) prin alte forme de consultare directă a cetățenilor, stabilite prin regulamentul de organizare și funcționare al consiliului.

Articolul 27

(1) În funcție de obiectul referendumului local, modalitatea de organizare și validare a acestuia se realizează cu respectarea prevederilor Legii nr. 3/2000 privind organizarea și desfășurarea referendumului, cu modificările și completările ulterioare sau ale



Ordonanței de urgență a Guvernului nr. 57/2019, cu modificările și completările ulterioare, după caz.

(2) Referendumul local se poate organiza în toate satele și localitățile componente ale comunei ori numai în unele dintre acestea.

Capitolul XI

Cooperare sau asociere

Articolul 28

Comuna Voinești se asociază și cooperează cu persoane juridice de drept public sau de drept privat române sau străine, în vederea finanțării și realizării în comun a unor acțiuni, lucrări, servicii sau proiecte de interes public local cu respectarea prevederilor art. 89 din Ordonanța de urgență a Guvernului nr. 57/2019, cu modificările și completările ulterioare.

Articolul 29

(1) Comuna Voinești aderă la asociații naționale și internaționale ale autorităților administrației publice locale, în vederea promovării unor interese comune.

(2) Lista cu denumirea cooperărilor și asocierilor încheiate de Comuna Voinești se regăsește în anexa nr. 11 la prezentul statut.

Capitolul XII

Dispoziții tranzitorii și finale

Articolul 30

Anexele nr. 1-11 fac parte integrantă din prezentul statut, aprobat prin Hotărârea Consiliului Local nr.

Articolul 31

Orice modificare care are ca obiect modificarea Statutului Comunei Voinești sau a anexelor acestuia se realizează numai prin hotărâre a autorității deliberative.

Articolul 32

Anexa dedicată inventarului bunurilor aflate în patrimoniul Comunei Voinești, se actualizează ori de câte ori intervin evenimente de natură juridică.



Articolul 33

Prezentul statut și anexele acestuia, cu excepția celei prevăzute la art. 32 se actualizează, în funcție de modificările și completările apărute la nivelul elementelor specifice ale acestora, cel puțin o dată pe an.

Președinte ședință:
Consilier local
Dragomir Marinel

Contrasemnează:
Secretar general
Miler Gabi



Prezentarea descriptivă a Comunei Voinești

Comuna Voinești este o comună în județul Vaslui, Moldova, România, aflată în partea de vest a județului, la limita cu județul Bacău.

Din punct de vedere al coordonatelor geografice, Comuna Voinești este delimitată de paralela 46°11'00", latitudine nordică și meridianul 27°32'00" longitudine estică.

Din punct de vedere geomorfologic, Comuna Voinești se află în partea de vest a județului Vaslui, la limita cu județul Bacău, în Colinele Tutovei, situate în partea de est a țării, constituind o unitate fizico-geografică cu trăsături distincte nu doar din punct de vedere al cadrului natural, ci și al celui uman geografic.



Colinele Tutovei sunt o subunitate a Podișului Bârladului, această regiune fiind delimitată spre vest de Valea Siretului și spre est de Valea Bârladului. Limita nordică este marcată de coasta Racovei și Valea Morii (tributară Siretului), iar cea sudică de linia localităților Mălureni, Nicorești și Țepu, până la confluența Berheciului cu

Bârladul (Hârjoabă, 1968). Podișul Bârladului reprezintă secțiunea central-sudică a Podișului Central Moldovenesc, principala subdiviziune a Podișului Moldovei din România și are altitudinea maximă de 561 m.

Din punct de vedere geologic, teritoriul Comunei Voinești se încadrează în partea central-sudică a Podișului Central Moldovenesc a Platformei Moldovenești, unitate cu aspect tipic de platformă, aparținând Platformei Est-Europene. În alcătuirea ei se disting cele două elemente structurale specifice: unul inferior, cutat, ce constituie soclul care corespunde etapei în care spațiul Platformei Moldovenești a evoluat ca arie labilă, și altul superior, cuvertura, corespunzând etapei în care acest spațiu a evoluat ca domeniu stabilizat (L. Ionesi, 1994).

Suprafața totală a Comunei Voinești este de 8.731 ha, fiind împărțită astfel:

→ Intravilan – 534 ha;

→ Extravilan – 8.197 ha.

Comuna Voinești este situată într-o zonă cu climat temperat-continental moderat, cu regiuni de antestepă. Climatul este umed și răcoros, cu temperatura medie anuală de 9,4°C, apropiindu-se de media pe țară, care este de 9,5°C.

În Comuna Voinești există mai multe Situri arheologice:

- Situl Arheologic Voinești – La Pod/Moșia Bisericii;
- Situl Arheologic Voinești – Fundătura/Livada Maior;
- Situl Arheologic Voinești – Bobești;
- Situl Arheologic Voinești – Dealul Bulbuceni;
- Situl Arheologic Avrămești – Dealul de Mijloc;
- Situl Arheologic Avrămești – Râpa Glodului;
- Situl Arheologic Avrămești – Știubeeni;
- Situl Arheologic Avrămești – Lungașa;
- Situl Arheologic Avrămești – Ferma pomicolă nr. 1;
- Situl Arheologic Obârșeni – Cuculia;
- Situl Arheologic Obârșeni – Dealul Coșăruului;
- Situl Arheologic Obârșeni Lingurari – Fosta Grădină CAP.

Siturile arheologice de pe raza Comunei Voinești sunt cuprinse în repertoriul arheologic al județului Vaslui, publicat în 1980 de către cunoscutul arheolog vasluian Ghenuță Coman (Statornicie, continuitate. Repertoriul arheologic al județului Vaslui, București, 1989).



Hidrografia, flora, fauna și tipul solurilor de la nivelul unității administrativ-teritoriale

I. Hidrografia Comunei Voinești

Din punct de vedere hidrografic, teritoriul Comunei Voinești aparține Bazinului Tutovei. Râul Tutova este afluent al Râului Bârlad.

Afluenții Râului Tutova sunt:

- pe partea dreaptă - Lipova, Cetățuia, Cârjoani;
- pe partea stângă - Voinești, Iezer, Studineț.

Râul Tutova cu afluenții săi, reprezintă principala apă de suprafață a comunei. În perioada secetelor, mineralizarea este puternică, atingând valori de 2.000mg/l.

Panta redusă a tuturor apelor curgătoare, de aproximativ 1%, determină creșterea debitelor în perioadele ploioase, provocând inundații.

Alimentarea apelor subterane se realizează numai din precipitații. O cantitate redusă de precipitații poate duce la scăderea nivelului apelor din fântâni, uneori chiar la secarea lor.

Analiza apelor subterane a stabilit că acestea sunt dure și au un conținut mare de nitriți.

Apele subterane sunt mai puțin expuse riscului poluării.

Principalele cauze (surse) sunt infiltrațiile de substanțe organice sau chimice provenite din activități umane:

- depozitări necorespunzătoare de deșeuri menajere, industriale și dejecții zootehnice;
- substanțele fertilizante și de combatere a dăunătorilor utilizate în agricultură;
- utilizarea frecventă de closete uscate, surse de apă (captări, fântâni) fără perimetre de protecție.

Mai pot fi menționate ca surse de impurificare și infiltrațiile din apele de suprafață intens poluate.



II. Flora și fauna Comunei Voinești

Flora și fauna sunt specifice zonei de silvostepă. Caracteristic silvostepii este prezența pădurilor, în care se întâlnesc frecvent: stejarul pufos, stejarul brumăriu, teiul, ulmul.

În trecut, pădurile ocupau o suprafață mai mare, care s-a redus continuu în decursul anilor. Documentele rămase de la domnitorul Ștefan cel Mare pomenesc de „Codrii Vasluiului” și „Codrii Racovei”, care cu timpul, au fost desființate.

Dintre arboretele întâlnite în pădurile existente menționăm: fagul, stejarul pedunculat, teiul, carpenul și alte specii de plante.

Pășunile și fânețele naturale se găsesc situate pe văile principale ale râurilor și pe versanții afectați de fenomenele geografice.

În păduri și pe dealuri sunt răspândite animale ce fac parte din fondul cinegetic, precum: vulpea, iepurele de câmp, etc.

III. Învelișul de sol al Comunei Voinești

Sub aspect geologic, formațiunile întâlnite în zonă aparțin Sarmațianului și Cuaternarului. Sarmațianul reprezintă fundamentul zonei și este reprezentat de o argilă marnoasă vânătă-cenușie ce se întâlnește de la o adâncime, de obicei, mai mare de 10,0 m. Cuaternarul este reprezentat printr-un depozit loessoid (zona de platou), respectiv un deluviu de pantă argilos prăfos (zona de coastă).





Datele privind înființarea Comunei Voinești, prima atestare documentară, precum și evoluția istorică

Întrucât satele componente ale actualei Comune Voinești din județul Vaslui au făcut parte, cu foarte puține excepții, din ținutul Tutova, devenit ulterior județ, în prima parte a istoricului comunei actuale se face referire la istoricul unităților administrative din care aceasta a făcut parte, unități reprezentate de ținuturi și ocoale, până în 1864, și județe, plăși și comune, după 1864.

Satul Voinești

Prima informație documentară despre satul Voinești este de la începutul domniei lui Ștefan cel Mare, anume într-un zapis de întărire semnat de marele domnitor la 27 noiembrie 1460, care dăruiește și întărește credinciosului pan Ivul Voinescul dreapta lui ocină, anume satul Voinești cu mănăstirea, pe care l-a cumpărat de la Ion și de la Petrică pentru 50 de zloți, iar hotarele satului să fie după „hotarele lor vechi, pe unde au folosit din veac”.

Deci, putem spune că satul a avut ca proprietari în prima parte a secolului al XV-lea pe frații Ion și Petrică, probabil boieri, pentru ca apoi să intre în proprietatea boierului Ivul Voinescul.

Nu este exclus însă ca satul să fi existat de ceva vreme, poate din secolul al XIV-lea sau mai devreme, dacă avem în vedere că pe Dealul Bulbuceni s-au descoperit resturi arheologice care atestă existența unei așezări datate în secolele IX–X d.Hr.

Coordonatorii volumului al treilea al cunoscutei colecții de documente medievale „Documenta Romaniae Historica” consideră însă un alt sat, Oidești, care apare într-un alt act de întărire de la Ștefan cel Mare, semnat la 5 martie 1493, ca fiind satul Voinești de astăzi, mai ales că acesta avea o mănăstire în hotar și era vândut lui Albul Voinescu și surorilor sale, Ana și Vasilica. Evident, faptul că satul Oidești era situat pe Râul Tutova, că în hotarul său se găsea o mănăstire, că a fost vândut lui Albul Voinescu (probabil înrudit cu Ivul Voinescul), au determinat pe coordonatorii volumului să considere că este vorba despre același sat, Voinești. Ținând seama că este vorba de acte ale aceluiași domnitor, Ștefan cel Mare, că se vorbește de un jude, Voinea, nu credem în posibilitatea ca cei din cancelaria domnească să nu fi știut făcând trimitere la fostul proprietar, Ivul Voiescu; deci, considerăm că, mai degrabă, nu

poate să fie vorba de satul Voinești în acest document din 1493, ci poate de un fost sat, aflat lângă Voinești, care a fost înglobat apoi de acesta. Alte informații despre satul Voinești prezente în documentele publicate nu mai avem până la sfârșitul secolului al XVIII-lea, când autoritățile militare rusești au alcătuit, între anii 1769 și 1775, o situație administrativă generală a Moldovei, inclusiv cu realizarea a numeroase hărți, în care acesta va apărea. Găsim satul Voinești în cele două recensăminte rusești, mai întâi în Perepis naselenie Moldavii 1772-1773 goda (Recensământul populației din Moldova din 1772-1773).

La începutul secolului al XIX-lea, satul Voinești pierde mai multe cătune, dintre care două devin sate: Rădeni și Stâncășeni. Alte trei cătune, Cristeștii din Deal, Popești și Tulești sunt înglobate în satul Rădeni. Astfel, în Conдика vistieriei Moldovei la 1803 satul Voinești este prezent la ocolul Tutovei, ținutul Tutova.

În timpul reorganizărilor administrative din anii 1833 și 1834, satul Voinești a fost transferat de la un ținut la altul sau de la un ocol la altul. În anul 1838, Voineștii include cătunul Băncești și înglobează satul Obârșeni. În anul 1843, înglobează și satul Bulbuceni. În anul 1844, pierde cătunul Obârșeni, devenit sat.

În anul 1845, pierde și cătunul Băncești, devenit sat, pe care îl va reîngloba un an mai târziu, în 1846. În anul 1853, Voineștii pierde cătunele Băncești și Fundătura Voinești, care devin sate. În anul 1859, apare împărțit în două sate: Voineștii Răzeși și Voineștii familiei Cerchez.

În anul 1865, odată cu noua reorganizare administrativă din timpul domniei lui Alexandru Ioan Cuza, prin care ținuturile se transformă în județe, ocoalele în plăși, și se organizează comunele rurale și urbane, găsim satul Voineștii separat în trei sate, toate parte a Comunei rurale Voinești, plasa Tutova, județul Tutova: Voinești, Voineștii Boierești și Fundătura Voinești.

În anul 1871, în „Dicționarul topografic și statistic al României” găsim Voineștii împărțit tot în trei sate: Voineștii Boierești, Voineștii Răzeși și Fundătura Voinești, toate făcând parte din aceeași comună, dar care acum este numită Voineștii Răzeși.

În anul 1875 are loc o nouă reorganizare administrativă a țării, Comuna Voineștii Răzești fiind desființată, cele trei sate ale Voineștilor fiind repartizate în două comune. Astfel, Fundătura Voinești și Voineștii Răzeși sunt repartizate Comunei Tulești, iar satul Voinești (fost, Voineștii Boierești) este arondat Comunei Călimănești. Ambele comune făceau parte din plasa Tutova, județul Tutova.

În anul 1886 se reînființează Comuna Voinești, în care vom regăsi aceleași trei sate ale Voineștilor: Voinești Boierești, Voinești Răzeși și Fundătura Voinești. Comuna făcea parte din aceeași plasă și județ, Tutova.

În anul 1887, satul Voineștii Răzeși înglobează satul Cristeștii din Deal, sat aflat la vest de satul Voinești.



În anul 1892, cele trei sate, Voineștii Răzeși, Voineștii Boierești și Fundătura făceau parte din Comuna Voinești, plasa Tutova, județul Tutova, satul Voineștii Răzeși fiind și reședință de comună. În anul 1908 are loc o nouă reorganizare a comunelor din județul Tutova, Comuna Voinești fiind desființată. În anul 1925, se reînființează Comuna Voinești, care făcea parte din plasa Tutova, județul Tutova. Satul Fundătura este înglobat în satul Voineștii Răzeși. Acesta, alături de satul Voineștii Clăcași, formează Comuna Voinești.

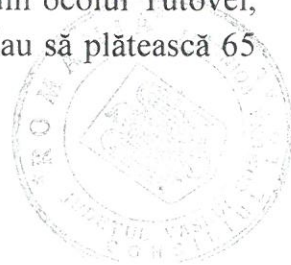
În anul 1950, odată cu schimbarea regimului politic în România, se introduce în România organizarea administrativă de tip sovietic, prin desființarea județelor și plășilor, care sunt înlocuite de regiuni și raioane. Acum, Comuna Popești este desființată, cele trei sate ale Voineștilor fiind arondate Comunei Obârșeni, care era și ea reînființată. Aceasta aparținea de raionul Vaslui, regiunea Bârlad. În anul 1956, Comuna Obârșeni va fi arondată raionului Bârlad, regiunea Bârlad. În anul 1965, satul Voineștii Boierești este renumit Cârțibașul, iar satul Voineștii Răzeși este denumit simplu, Voinești. Împreună cu satul Fundătura, făceau parte din Comuna Obârșeni.

În anul 1968, când se revine la vechea organizare administrativă, în județe, Comuna Obârșeni este desființată, satele Voinești, Cârțibașul și Fundătura fiind unificate, formând un singur sat. Acesta devine reședința Comunei Voinești, care este reînființată, care făcea partea acum din județul Vaslui. Din anul 1968 și până astăzi, satul Voinești a făcut parte din Comuna Voinești, județul Vaslui.

Satul Avrămești

Chiar dacă tradiția locului face trimitere la un document de-a lui Ștefan cel Mare, care ar fi dăruit lui Avram Huiban, un răzeș care s-a remarcat pentru vitejie în bătălia cu turcii din susul Vasluiului, o moșie „în susul Bârladului, pe Apa Mărului, Valea Cornilor de arce, pe unde este judele Sion”, localnicii considerând că acesta a fost întemeietorul satului, s-a dovedit științific că acest document, păstrat doar într-o traducere, este un fals târziu, pentru justificarea anumitor drepturi de stăpânire. Prima știre documentară despre satul Avrămești o avem la 12 martie 1675, când, într-un zăpis de întărire emis la Croitori, pe Tutova, prin care Cristea, feciorul lui Toader Coșciug din Croitori, a dat partea sa de ocină și moșie, avută de la tatăl său în satul Croitori, lui Vasile Gheucă, al treilea logofăt, este prezent ca martor și un anume Ștefan, căpitan de Avrămești. La 20 iulie 1679, avem prima informație și despre moșia Avrămești din ținutul Tutova, anume o parte din aceasta, care a fost a lui Gavril călugărul, în mirenie, Grozav, feciorul Nedelii, fiind dată danie Mănăstirii Pângărați.

În Recensământul populației Moldovei din anul 1774 satul Avrămești este contopit cu satul Mărășești, apărând sub numele de Mărășești, Avrămești, prezent tot la ocolul Tutova, ținutul Tutova, satul având 36 de case. Un an mai târziu, în 1775, găsim cele două sate separate din nou, făcând parte în continuare din ocolul Tutovei, ținutul Tutovei. Satul Avrămești este prezent cu 12 liudii, ce trebuiau să plătească 65



lei. În Catagrafia fiscală a Moldovei pe anul 1831 satul Avrămești, sat răzășesc, avea 126 de contribuabili.

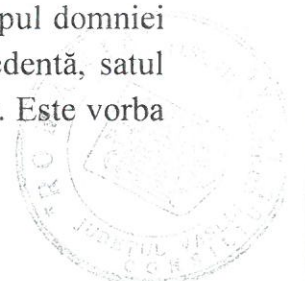
În anul 1904 are loc o nouă organizare administrativă a României, județele cuprinzând acum un număr mai mare de plăși, toate noi. Comuna Avrămești făcea parte acum din plasa Puiești, județul Tutova. În anul 1908 are loc o nouă reorganizare a comunelor din județul Tutova, Comuna Avrămești fiind desființată, în locul său fiind înființată Comuna Mărășești, care cuprinde toate satele fostei comune. Aceasta este arondată plășii Plopana, județul Tutova. În anul 1911, Comuna Mărășești revine la reînființata plasă Tutova, unde o vom regăsi până în 1925, când are loc reorganizarea administrativă a României. În 24 aprilie 1924, prin lege, reședința Comunei Mărășești se mută din satul Mărășești în satul Avrămești, comuna urmând să se numească Avrămești. Comuna continuă să facă parte din plasa Tutova, județul Tutova.

În anul 1925, satul Avrămești înglobează satul Uricari, formând singur Comuna Avrămești, satul Mărășești formând, la rândul său, singur, Comuna Mărășești. În anul 1929, Comuna Avrămești a fost desființată. Satul Avrămești pierde cătunul Uricari. Ambele sate sunt arondate noii Comune înființate Eroul Căpitan Grigore Ignat, comună care făcea parte din plasa Alexandru Vlahuță, județul Tutova. În anul 1931, se reînființează Comuna Avrămești, satul Avrămești fiind, din nou, reședință de comună. Aceasta aparține acum de plasa Alexandru Vlahuță, județul Tutova. Satul Avrămești va rămâne în Comuna Avrămești până în anul 1968, îndeplinind și funcția de reședință de comună. În anul 1942, plasa Alexandru Vlahuță este desființată, Comuna Avrămești fiind arondată plășii Puiești, județul Tutova. În anul 1950, odată cu schimbarea regimului politic în România, Comuna Avrămești este repartizată noii structuri administrative reprezentată de raionul Zeletin, regiunea Bârlad. În anul 1956, Comuna Avrămești a fost arondată raionului Bârlad, regiunea Bârlad. În anul 1968, când se revine la vechea organizare administrativă, în județe, Comuna Avrămești a fost desființată, satele sale, inclusiv Avrămești, fiind incluse în Comuna Voinești, care era reînființată, făcând partea din județul Vaslui. Din anul 1968 și până astăzi, satul Avrămești a făcut parte din Comuna Voinești, județul Vaslui.

Satul Băncești

Chiar dacă istoria scrisă a satului Băncești începe ceva mai târziu, spre mijlocul secolului al XVII-lea, coordonatorii primului volum al cunoscutei colecții de documente medievale „Documenta Romaniae Historica”, istoricii C. Cihodaru, I. Caproșu și L. Șimanschi, se întrebă dacă nu cumva satul Bălăceștii, ce se afla „pe gios de Iazăru”, dăruit de Ștefan al II-lea, domnitorul Moldovei, la 27 mai 1443, lui Ghereiu, fratele lui Cristea Negru, pentru slujirea cu dreptate și credință, nu este satul Băncești de astăzi.

Indiferent dacă acceptăm sau nu această ipoteză, cert este că în timpul domniei lui Miron Barnovschi, deci mai târziu cu peste 150 ani de la data precedentă, satul Băncești din ținutul Tutova este menționat clar în documentele medievale. Este vorba



despre un zapis de întărire dat de domnul Moldovei la 12 aprilie 1628 hatmanului și pârcălabului Sucevei, boierul Nicoară, care a cumpărat de la Trifan, fiul lui Mânzatul din Cirbi din Covurlui, partea acestuia de „ocină și moșie din satul Băncenii a treia parte cu loc de moară și cu tot venitul ce este în ținutul Tutovei”.

Între 25 decembrie 1683 și martie 1684, într-un zapis de întărire, domnul Moldovei, Ștefan Petriceicu, întărea lui Ștefan, fost sluger și fratelui său Dabija, feciorii lui Scărlet din Zorileni, stăpânirea asupra părților de moșie cumpărate de tatăl lor în mai multe sate și săliști, între care și din Băncești pe Ezer. Între martori și un om din Obârșeni.

La 25 aprilie 1692, Apostol Pânto din satul Bănceni dăruia lui Solomon Costache și jupânesei sale Catrina partea lui de moșie din satul Bănceni, cumpărată din timpul lui Dabija voievod (1661-1665).

După această ultimă mențiune, despre Bănceștii din ținutul Tutova nu mai avem știre decât din anul 1835, când în Buletin, foaie oficială, este menționată moșia Băncești.

Moșia este menționată și în 1836, apoi și în 1838, an când în Catagrafia ținuturilor Moldovei apare pentru prima dată menționat cătunul Băncești, al satului Voinești. Ca moșie, Bănceștii apare în mai multe alte documente administrative din perioada 1838-1843, pentru ca în anul 1845 să apară din nou ca sat, într-o nouă Catagrafie a ținuturilor Moldovei. În Recensământul populației Moldovei din anul 1846, satul Băncești nu mai apare, fiind înglobat în satul Voinești.

În 1853, cătunul Băncești se desprinde iarăși de satul Voinești, devenind sat independent, prezent la ocolul Tutovei, ținutul Tutovei, până în 1865, când are loc reorganizarea administrativă a Principatelor Unite.

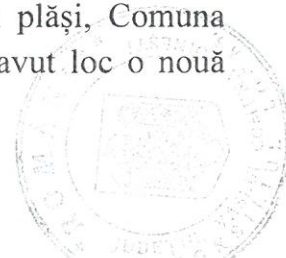
În 1865, a avut loc reorganizarea administrativă din timpul lui Alexandru Ioan Cuza, prin care ținuturile au fost transformate în județe, ocoalele în plăși, organizându-se, totodată, comunele rurale și urbane. Satul Băncești este arondat Comunei rurale Voinești, plasa Tutova, județul Tutova.

În anul 1871, în Dicționarul topografic și statistic al României găsim satul Băncești la aceeași Comună, numită acum Voineștii Răzeși.

În anul 1875 a avut loc o nouă reorganizare administrativă a țării, Comuna Voineștii Răzeși fiind desființată. Satul Băncești este arondat Comunei Călimănești, care făcea parte din plasa Tutova, județul Tutova.

În anul 1886 a fost reînființată Comuna Voinești, la care va reveni și satul Băncești, unde îl vom regăsi până în 1908. Comuna făcea parte din aceeași plasă și județ, Tutova.

În Marele Dicționar Geografic al României, despre satul Băncești aflăm că avea 33 de case, 136 de locuitori, dintre care 9 știau carte. În anul 1904, după reorganizarea administrativă a României, județele fiind împărțite în plăși, Comuna Voinești a făcut parte din plasa Puiești, județul Tutova. În 1908 a avut loc o nouă



reorganizare a comunelor din județul Tutova, Comuna Voinești fiind desființată. Satul Bănțești a fost arondat Comunei Corodești, care ținea de plasa Puiești, județul Tutova. În anul 1909 satul Bănțești a fost mutat din Comuna Corodești la noua Comună Mărășești, înființată în 1908. Aceasta făcea parte din plasa Plopana, județul Vaslui. În anul 1910, satul Bănțești este mutat din nou, de data aceasta de la Comuna Mărășești la Comuna Stâncășeni, înființată acum pentru prima dată. În anul 1911, Comuna Stâncășeni a fost arondată plășii Tutova, care a fost reînființată, și unde o vom găsi până în 1929. Satul Bănțești a făcut parte din această comună până în 1929, când comuna a fost desființată. Satul a fost arondat Comunei Eroul Căpitan Grigore Ignat, comună care făcea parte din plasa Alexandru Vlahuță, județul Tutova. În anul 1931, Comuna Stâncășeni a fost reînființată, satul Bănțești fiind arondat acesteia. Aparținea de plasa Alexandru Vlahuță, județul Tutova. În această nouă structură administrativă vom găsi satul Bănțești până în 1950, Comuna Stâncășeni fiind arondată din 1942 plășii Puiești, județul Tutova. În anul 1950, odată cu schimbarea regimului politic în România, județele și plășile au fost desființate, fiind înlocuite de regiuni și raioane. Comuna Stâncășeni a fost desființată, satul Bănțești fiind arondat Comunei Obârșeni, care aparținea de raionul Vaslui, regiunea Bârlad. În anul 1956, Comuna Obârșeni va fi arondată raionului Bârlad, regiunea Bârlad. În anul 1968, când se revine la vechea organizare administrativă, în județe, Comuna Obârșeni este desființată, satul Bănțești fiind arondat Comunei Voinești, care a fost reînființată, făcând partea din județul Vaslui. Din 1968 și până astăzi, satul Bănțești a făcut parte din Comuna Voinești, județul Vaslui.


Satul Corobănești

Până la prima mențiune cu numele de Corăbăneștii (1856), satul a purtat numele de Glod, Glodeni, în câteva hărți fiind trecut și Odaia. Deci, în prezentarea istoriei satului vom folosi numele prezente în documente, îndeosebi Glodeni.

Prima menționare a satului o avem din 27 iulie 1448, când domnul Moldovei, Petru al III-lea, dăruia boierului Ion Porcu, mai multe sate pe Pârâul Negru (afluent al Siretului, județul Botoșani) și pe Râul Tutova, între care și satul Glod.

La 20 februarie 1620, Gașpar voievod (Gaspar Graziani, domn al Moldovei în 1619 și 1620) întărea aceluiași Dumitrașco, ajuns între timp pârcălab, jumătate din a treia parte din satul Glodeni, cu săpături și cu loc de moară și de prisacă, cu fânețe, cumpărată de la Gligorie, nepotul lui Seleon și Crăciun, Mariica, și Obrejje, fiii lui Fărtat, nepoții Voicăi.

O altă parte din satul Glodeni, cu loc de moară și de prisacă, și cu fânețe, a fost cumpărată de Dumitrașco, și întărită de Gașpar voievod, de la Pentelei și frații lui, fiii lui Miron, nepoții lui Necoară, strănepoții lui Petre Ezăreanu. Satul Glodeni este prezent la sfârșitul secolului al XVIII-lea în documentele emise de autoritățile militare rusești care au alcătuit, între 1769 și 1775, o situație administrativă generală a Moldovei. Astfel, în Recensământul populației Moldovei din anul 1774 satul Glodeni



este prezent contopit cu satele Rușii lui Păvălașcu și Fântânelele, sub numele de Rușii lui Păvălașcu, Glodenii, Fântânelele; făcea parte din ocolul Tutovei, ținutul Tutova, având 31 de case. În Catagrafia fiscală a Moldovei pe anul 1831 satul Glodenii reapare în documente, contopit cu Fântânelele. La începutul anului 1834, Fântânelele și Glodenii sunt prezente la ținutului Vaslui, ocolul Tutova. În anul 1843, satul Glodeni este încorporat la Fântânelele. În 1845, satul Glodeni apare ca și cătun al satului Stâncășeni (împreună cu satul Fântânelele). În Recensământul populației Moldovei din anul 1846, satul Glodeni nu mai apare, fiind înglobat la Cristeștii Fântânelele, sat care aparține de același ocol și ținut, al Tutovei.

Satul Corobănești este prezent și în Marele Dicționar Geografic al României, fiind plasat pe pârâul Tutova, spre est de satul Avrămești. Număra 58 de locuitori, care locuiau în 13 case. În anul 1904, când județele au fost reorganizate, Comuna Avrămești a fost plasată la plasa Puiești, județul Tutova. În anul 1908 a avut loc o nouă reorganizare a României, Comuna Avrămești fiind desființată. În locul său a fost înființată Comuna Mărășești, care cuprinde toate satele fostei comune, inclusiv Corobănești, din care a făcut parte până în 1925. Comuna a fost arondată plășii Plopana, județul Tutova. În 1911, Comuna Mărășești a revenit la plasa Tutova, reînființată, unde o vom regăsi până în 1925, când are loc reorganizarea administrativă a României. În 24 aprilie 1924, prin lege, reședința Comunei Mărășești se mută din satul Mărășești în satul Avrămești, comuna urmând să se numească Avrămești. Comuna continuă să facă parte din plasa Tutova, județul Tutova. În 1925, în urma reorganizării administrative a României Mari, satul Corobănești, care a înglobat satul Onești, a fost arondat Comunei Stâncășeni, care aparținea și ea de plasa Tutova, județul Tutova.

În anul 1929 Comuna Stâncășeni a fost desființată. Satul Corobănești, care a pierdut acum cătunul Onești, a fost arondat Comunei Eroul Căpitan Grigore Ignat, comună care făcea parte din plasa Alexandru Vlahuță, județul Tutova. În 1931, Comuna Stâncășeni a fost reînființată, satul Corobănești revenind la aceasta, unde îl vom regăsi până în 1950. Comuna a fost arondată plășii Alexandru Vlahuță, județul Tutova. În 1941, satul Corobănești a înglobat din nou satul Onești, pe care îl va pierde anul următor, 1942.

În 1942, plasa Alexandru Vlahuță a fost desființată, Comuna Stâncășeni fiind arondată plășii Puiești, județul Tutova. În anul 1950, odată cu schimbarea regimului politic în România, județele și plășile au fost desființate, fiind înlocuite de regiuni și raioane. Comuna Stâncășeni a fost desființată, satul Corobănești fiind arondat Comunei Obârșeni, care aparținea de raionul Vaslui, regiunea Bârlad. În 1956, Comuna Obârșeni va fi arondată raionului Bârlad, regiunea Bârlad. În 1968, când se revine la vechea organizare administrativă, în județe, Comuna Obârșeni a fost desființată, satul Corobănești fiind arondat Comunei Voinești, care a fost reînființată,



făcând partea din județul Vaslui. Din 1968 și până astăzi, satul Corobănești a făcut parte din Comuna Voinești, județul Vaslui.

Satul Gârdești


Pentru prima oară satul Gârdești este amintit la mijlocul secolului al XV-lea, la 15 august 1455, când Petru Aron, domnitorul Moldovei, întărea lui Petru comis (Petru Ezăreanul, comis în perioada 1454-1456) satul Grădești pe Tutova, unde era și casa lui. Acest sat, Grădești, a fost considerat, de către coordonatorii colecției de dicționare regionale, ca fiind satul Gârdești de astăzi.

Ulterior, pentru mai bine de 150 de ani nu mai avem nicio informație despre satul Gârdești, care reapare menționat în documente la 20 decembrie 1606, când Simon Movilă, domnul Moldovei, întărește vânzarea „a patra parte din a treia parte de sat din Gârdești, care este în ținutul Tutovei, și cu vad de moară, și cu Strâmba și cu loc de prisacă” lui Constantin Cimbalovici, fost mare vătav, de către Obreja și fratele său Crăciun, și surorile lor, strănepoții Ezereanului, care aveau moșia cu ispisoc de la Petru voievod (Petru Rareș).

La 4 iulie 1642, este amintit din nou satul Gârdești în documente, prin Oprina, fata Stancăi din Grădești, într-un zapis de mărturie dat de Isac, dregătorul de Bârlad, împreună cu alții de acolo, prin care se arată că Iftimie, vătav, a restituit lui Dumitrașco Gheucă banii pentru o ocină cumpărată în satul Dragsini. Despre satul Gârdești nu mai avem știri începând cu mijlocul secolului al XVII-lea. El nu apare în nicio hartă elaborată în partea a doua a secolului al XVIII-lea și nici în recensăminte. De asemenea, satul Gârdești nu apare nici în catastifele vistieriei Moldovei de la începutul secolului al XIX-lea; abia în 1835 apare, în Monitorul Oficial al Moldovei de la acea oră, o referire la moșia Gârdești din ținutul Tutovei. Moșia Gârdești și un trup al moșiei, numit Gârdeștii de Jos, apar ulterior în alte numere ale Monitorul Oficial al Moldovei: în 1836, 1838, 1839, 1843, 1844, 1845, 1850, 1852, 1858, 1861 (Tezaurul toponimic). Prima mențiune a satului Gârdești în secolul al XIX-lea o avem abia în 1876, după reorganizarea administrativă a României din 1875; acum, aflăm că satul Gârdești este cuprins de Comuna Călimănești din plasa Tutova, județul Tutova.

În anul 1887, Comuna Călimănești a fost desființată, satul Gârdești fiind arondat Comunei Voinești, unde îl vom găsi până în 1908. Comuna a făcut parte din plasa Tutova până în 1904, pentru ca apoi să facă parte din plasa Puiești, județul Tutova, până în 1908, când a fost desființată.

În Marele Dicționar Geografic al României de la sfârșitul secolului al XIX-lea, satul Gârdești este plasat la est de satul Voinești, cu 44 de locuitori, care locuiau în 10 case. În 1908, când a avut loc o nouă reorganizare a României, Comuna Voinești a fost desființată, satul Gârdești fiind arondat Comunei Corodești, plasa Puiești, județul Tutova. În 1909, satul Gârdești, împreună cu satul Băncești, sunt desprinse de la Comuna Corodești și atribuite Comunei Mărășești, care aparținea de plasa Plopana, județul Tutova. În 1910, cele două sate au fost desprinse și de la Comuna Mărășești,



fiind arondate noii Comune înființate, Stâncășeni, plasa Tutova, județul Tutova, unde le vom găsi până în 1929. În 1929, Comuna Stâncășeni a fost desființată. Satul Gârdești a fost arondat Comunei Eroul Căpitan Grigore Ignat, comună care făcea parte din plasa Alexandru Vlahuță, județul Tutova. În 1931, Comuna Stâncășeni a fost reînființată, satul Gârdești revenind la aceasta, unde îl vom regăsi până în 1950. Comuna a fost arondată, până în 1942, plășii Alexandru Vlahuță, iar apoi, până în 1950, plășii Puiești, județul Tutova. În 1950, după schimbarea regimului politic în România, Comuna Stâncășeni a fost desființată, satul Gârbești fiind arondat Comunei Obârșeni, care aparținea de raionul Vaslui, regiunea Bârlad. În 1956, Comuna Obârșeni a fost arondată raionului Bârlad, regiunea Bârlad. În 1968, la ultima organizare administrativă a României, când s-a revenit la organizarea în județe, Comuna Obârșeni a fost desființată, satul Gârdești fiind arondat Comunei Voinești, reînființată, comună plasată la județul Vaslui. Din 1968 și până astăzi, satul Gârdești a făcut parte din Comuna Voinești, județul Vaslui.

Satul Mărășești

Primele informații despre satul Mărășești le avem din 25 iulie 1576, în timpul primei domnii a lui Petru Șchiopul, când, printr-un ispisoc (act emis de domn, care servea ca act de proprietate), domnul întărea a patra parte din moșia Mărășăștii lui Cristea, fost vornic, și fraților și surorilor lui.

În 23 iunie 1676, satul Mărășești este din nou prezent într-un document, un act de hotărnicie prin care Gavril Brăescu, fost pitar, mărturisește că, venind postelnicul Ștefan, comisul Dadija și fiii lui Scărlet din Zorleni înaintea lui cu carte domnească, la cererea acestora a adunat bătrânii megieși, care au hotărât și stâlpit părțile lor de moșie din Bănțești și Tominești, pe valea Iezerului, ținutul Tutovei. Despre satul Mărășești alte informații avem abia la sfârșitul secolului al XVIII-lea, când autoritățile militare rusești au alcătuit, între 1769 și 1775, o situație administrativă generală a Moldovei, inclusiv cu realizarea unor hărți în care apare și satul Mărășești. Astfel, în Recensământul populației Moldovei din anul 1774 satul Mărășești, contopit cu Avrămești, sub numele de Mărășești, Avrămești, este prezent la ocolul Tutova, ținutul Tutova, satul având 36 de case. Până la sfârșitul secolului al XVIII-lea mai găsim satul Mărășești prezent și într-o listă a scutelnicilor din ținutul Tutovei, care se pare că înglobase satul Avrămești.

În anul 1778, satul Mărășești, sub forma Manifesty, apare și într-o hartă tipărită la Londra, realizată de J. Russel, Turkey in Europe, and Hungary. În 1781, în una dintre cele mai importante hărți ale războiului ruso-turc, Carte de la Moldavie pour servir à l'Historie militaire de la guerre entre les Russes et les Turcs, realizată de generalul rus F.G. de Bawr, în 1770, și publicată la Amsterdam, găsim satul Mărășești în forma Morischeshti (Tezaurul toponimic, vol. I).

Ceva mai târziu, dar tot la sfârșitul secolului al XVIII-lea, satul Mărășești, în forma Manifesty, mai apare în două hărți. Prima, Carte de la Mer Noire comprenant la



plus grande partie de l'Empire Ottoman, partie des Etats de l'Empereur de la Russie, realizată de M.N. Dezauche și tipărită la Paris în 1788, pentru ca a doua hartă să fi fost realizată de Robert Sayer, A New Map of Turkey in Europe divided into all its Provinces, și tipărită în 1789, la Londra. În 1831, satul Mărășești a înglobat satul Bejenari (fost sat în partea de nord a satului Mărășești). În timpul reorganizărilor administrative din 1833 și 1834 și satul Mărășești a fost supus transferului dintr-un ținut la altul sau de la un ocol la altul. Astfel, în 1833 găsim Mărășeștii ca parte a ocolului Tutovei, ținutul Tutova pentru ca în Condica abecedară pentru a sluji la împărțirea Delelor, în ramul judecătoresc, după înrâtundirea făcută în anul 1833 să găsim satul la ocolul Simila, ținutul Tutova. La începutul anului 1834, și satul Mărășești este arondat ținutului Vaslui, ocolul Tutova, pentru ca în partea a doua a aceleiași an satul să facă parte din același ocol, al Tutovei, care acum ținea de ținutul Tutova. Și în Tabla obștilor sătești a Principatului Moldovei din 1835, găsim satul Mărășești la același ocol, Tutova, ținutul Tutova, unde va fi prezent până în 1864. În 1851, satul Mărășești include Rateșul Mărășești, pentru ca în 1854 să includă și satul Slobozia Lungașa. În 1854, include trupurile de moșie Andriești (la est de sat), Bulbuceni și Rătegi (la nord de sat). În 1857, Mărășești pierde Slobozia Lungașa, care devine sat, pe care îl va reîngloba în 1858. În 1858, găsim două sate Mărășești: Mărășeștii Boierești, ai stolnicului Costache Armagolo, și Mărășeștii Răzeși.

În 1865, când are loc noua organizare administrativă din timpul domniei lui Alexandru Ioan Cuza, cele două sate Mărășeștii fac parte din Comuna Avrămești, care aparținea de plasa Tutova, județul Tutova (Indicele comunelor României, 1865).

În 1871, în Dicționarul topografic și statistic al României găsim cele două sate, Măreșescii-Boerești și Măreșescii-Răzeși, la Comuna Avrămești, plasa Tutova, județul Tutova.

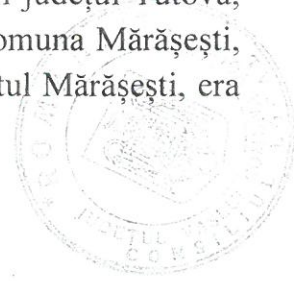
În anul 1875 a avut loc o nouă reorganizare administrativă a țării, Comuna Avrămești fiind desființată. Cele două sate au fost arondate Comunei Călimănești, care făcea parte tot din plasa Tutova, județul Tutova.

În anul 1887, Comuna Călimănești a fost desființată, reînființându-se Comuna Avrămești, care cuprinde satele desprinse în 1875. Acum, cele două sate, Mărășeștii-Răzeși și Mărășeștii-Boerești, sunt unificate sub numele Mărășești. Comuna făcea parte din aceeași plasă și județ, Tutova.

În această componentă, găsim Comuna Avrămești până în 1908, care din 1904 a făcut parte din plasa Puiești, același județ.

În Marele Dicționar Geografic al României, satul Mărășești este prezentat ca fiind plasat la sud de satul Avrămești, având două părți, Boerești și Răzeși, cu o populație de 367 locuitori, ce locuiau în 107 case. În sat exista și o fabrică de spirt.

În anul 1908 a avut loc o nouă reorganizare a comunelor din județul Tutova, Comuna Avrămești fiind desființată. În locul său a fost înființată Comuna Mărășești, care cuprinde toate satele fostei comune. Aceasta, cu reședința în satul Mărășești, era



arondată plășii Plopana, județul Tutova. În anul 1911, Comuna Mărășești revine la reînființata plasă Tutova, unde o vom regăsi până în 1925, când are loc reorganizarea administrativă a României. În 24 aprilie 1924, prin lege, reședința Comunei Mărășești se mută din satul Mărășești în satul Avrămești, comuna urmând să se numească Avrămești. Comuna continuă să facă parte din plasa Tutova, județul Tutova. În 1925, satul Avrămești, care înglobează satul Uricari, formează singur Comuna Avrămești, în timp ce satul Mărășești rămâne singur și formează Comuna Mărășești. În 1929, Comuna Mărășești a fost desființată, satul Mărășești fiind arondat noii Comune, Eroul Căpitan Grigore Ignat, care făcea parte din plasa Alexandru Vlahuță, județul Tutova.

În 1931, se reînființează Comuna Avrămești, satul Mărășești revenind la aceasta, unde îl vom găsi până în 1968. Acum, Comuna Avrămești aparține de plasa Alexandru Vlahuță, județul Tutova. În 1942, plasa Alexandru Vlahuță a fost desființată, Comuna Avrămești fiind arondată plășii Puiești, județul Tutova. În 1950, odată cu schimbarea regimului politic în România, Comuna Avrămești este repartizată noii structuri administrative reprezentată de raionul Zeletin, regiunea Bârlad. Între 1954 și 1956, satul Mărășești a pierdut cătunul Bejenari, care a devenit sat pentru doi ani. În 1956, Comuna Avrămești a fost arondată raionului Bârlad, regiunea Bârlad. În 1968, când se revine la vechea organizare administrativă, în județe, Comuna Avrămești a fost desființată, satele sale, inclusiv Mărășești, care acum înglobează satul Sânzănești, fiind incluse în Comuna Voinești, județul Vaslui. Din 1968 și până astăzi, satul Mărășești a făcut parte din Comuna Voinești, județul Vaslui.

Satul Obârșeni

Prima mențiune a satului Obârșeni este din prima jumătate a secolului al XVII-lea, într-un zăpis de mărturie emis, la 2 octombrie 1635, de către Andreiașu, Soltuz, cu cei 12 pângari de Bârlad, care, împreună cu alți oameni, au mărturisit că Petra de Tominești a dat o parte de ocină din Bănțești lui Scarlat și jupânesei sale. Între martori este amintit și Nenea din Obârșieni. Următoarea informație documentară despre satul Obârșeni o avem din 3 februarie 1641, când, într-un zăpis de întărire din partea domnului Moldovei, Vasile Lupu, pentru Matei Stoian și lui Neculai, care se judecaseră cu fostul vornic Dumitru (Dumitrașco) Gheucă și popa Grigorie pentru stăpânirea satului Draxeni, din ținutul Tutova, sunt trecuți ca martori și Menia și Ghiorghii din Obârșieni. Satul Obârșeni este amintit, cândva între 1 septembrie 1644 și 31 august 1645, într-un alt zăpis de vânzare din partea lui Simion a unei părți din satul Lucești lui Irimie și soției sale, printre martori fiind și un anume Ionașco, nepotul lui Bejan din Obârșieni.

Alte informații despre satul Obârșeni nu mai avem până la sfârșitul secolului al XVIII-lea, în timpul ocupației militare rusești (1769–1775), când autoritățile militare rusești au alcătuit o situație administrativă generală a Moldovei, satul Obârșeni este prezent atât în recensămintele întocmite, cât și în hărțile militare realizate în această perioadă. Astfel, în 1773, găsim satul Obârșeni în Perepis naselenie Moldavii 1772-



1773 goda (Recensământul populației din Moldova din 1772-1773) prezent la ocolul Tutovei, ținutul Tutovei. În Recensământul populației Moldovei din anul 1774 satul Obârșeni nu mai apare, el fiind înglobat la satul Corodești, care aparținea tot de ocolul Tutova, ținutul Tutova, satul având 80 de case. În Catagrafia fiscală a Moldovei pe anul 1831 satul Obârșeni, având ca proprietari pe Alecu Sturdza, serdarul Toader Carp, precum și pe alții, avea 67 de contribuabili, dintre care 25 plăteau birul, 7 erau oameni fără căpătâi, 3 mazili, 1 ruptași; erau scutiți de dări: 2 preoți, 2 dascăli, 6 privilegiați, 4 bătrâni și nevolnici, 13 văduve și 4 slujbași volnici (Istrati, Catagrafie fiscală a Moldovei din anul 1831, 2009).

În timpul reorganizărilor administrative din 1833 și 1834 și satul Obârșeni a fost și el supus transferului de la un ținut la altul și de la un ocol la altul. Astfel, în 1833 îl găsim ca parte a ocolului Tutovei, ținutul Tutova. La începutul anului 1834, satul Obârșeni este arondat ținutului Vaslui, ocolul Tutova, pentru ca în partea a doua a aceluiași an satul să facă parte din același ținut, Vaslui, dar din ocolul Racovei. Și în Tabla obștilor satești a Principatului Moldovei din 1835, găsim satul Obârșeni la ocolul Racovei, ținutul Vaslui, unde va fi prezent până în 1864. În 1838, satul Obârșeni este înglobat în satul Voinești, care ținea de ocolul Tutovei, ținutul Tutovei, pentru ca ulterior, în 1841, să-l găsim din nou individualizat ca sat la ocolul Racovei, ținutul Vaslui. În 1859, în Lucrările statistice a Moldovei, satul Obârșeni este prezent separat în două sate: Obârșeni Răzeși și Obârșeni Cherchez, al lui Dimitrie și Iordache Cerchez. În 1865, în urma reorganizării administrative a Principatelor Unite sub Alexandru Ioan Cuza, cele două sate ale Obârșenilor au fost unificate, formând satul Obârșeni. Acesta a format singur Comuna Obârșeni, atribuită plășii Racova, ținutul Vaslui. Satul avea 76 de familii ce trăiau în 76 de case, precum și o biserică.

În 1871, în Dicționarul topografic și statistic al lui D. Frunzescu, satul Obârșeni este din nou separat în două sate: Obârșeni Răzeși și Lingurari. Ambele sate făceau parte din Comuna Obârșeni Răzeși, plasa Racova, județul Vaslui.

În Marele Dicționar Geografic al României, prezentarea satelor Obârșeni este făcută pentru situația de dinainte de 1875, când exista Comuna Obârșeni. Astfel, pentru perioada 1871–1875 marele geograf prezintă trei sate legate de Comuna Obârșeni: Obârșeni-Răzeși, Obârșeni-Clăcași sau Obârșeni-Boerești și Valea Iezerului sau Lingurari.

Ținând cont de descrierea geografică făcută de marele geograf, care ne spune că satul Obârșeni-Clăcași/Obârșeni-Boerești era situat pe pârâul Iezerul, aproape de sorgintea lui (izvor), iar lângă el se găsea satul Obârșeni-Răzeși, considerăm că satul Obârșeni-Clăcași era situat la sud de actuala vatră a satului Obârșeni, pe malul stâng al Iezerului, în timp ce Obârșeni-Răzeși este situat la nord, pe ambele maluri ale pârâului Racovița, care se varsă în pârâul Valea Iezerului.

În această situație, satul de astăzi Obârșeni este reprezentat în Marele Dicționar Geografic al României de două sate: Obârșeni-Clăcași sau Obârșeni-Boerești și



Obârșeni-Răzeși, prezente într-o hartă din 1893 drept Obârșenii de Sus și Obârșenii de Jos.

Satul Obârșeni-Clăcași avea o populație de 484 locuitori, dintre care 85 erau contribuabili. Aceștia trăiau în 140 de case. Satul avea 14,25 ha de vie și 2 ha de livezi de prune. În sat existau și trei comercianți. Satul Obârșeni-Răzeși avea 87 de locuitori ce locuiau în 27 de case.

Nu știm ce s-a întâmplat cu cele trei sate, dar în anul 1875 Comuna Obârșeni a fost desființată. În documente sunt amintite doar două sate, Obârșeni Răzeși și Lingurari, care au fost arondate Comunei Călimănești, ce făcea parte din plasa Tutova, județul Tutova. Se pare că cele două sate, Obârșeni Răzeși și Obârșeni Clăcași, au fost unificate, formând un singur sat, Obârșeni Răzeși.

În 1887, Comuna Călimănești a fost desființată, cele două sate Obârșeni Răzeși și Lingurari au fost arondate Comunei Voinești, plasă Tutova, județul Tutova.

În componența acestei comune vom găsi satul Obârșeni Răzeși (numit simplu, Obârșeni, din 1892) până în 1908; din 1904, Comuna Voinești a făcut parte din plasa Puiești, același județ. În 1908 a avut loc o nouă reorganizare a comunelor din județul Tutova, Comuna Voinești fiind desființată. Satul Obârșeni a fost arondat Comunei Popești, comună nou înființată, care aparținea de plasa Plopana, județul Tutova. În 1910, satul Obârșeni a fost mutat de la Comuna Popești la Comuna Stâncășeni, care la rândul său era nou înființată, aparținând, din 1911, de plasa Tutova, județul Tutova. Satul Obârșeni va rămâne în componența Comunei Stâncășeni până în 1925; în 1917, satul este prezent pentru scurtă vreme în Comuna Popești. În 1924, satul Obârșeni a fost împărțit în două sate, Obârșenii Răzeși și Obârșenii Clăcași. Alături de satul Obârșenii Lingurari, acestea au alcătuit în 1925, în urma noii organizări a României Mari, Comuna Obârșenii de Sus, aparținând plășii Tutova, județul Tutova. Reședința comunei era în satul Obârșenii Răzeși. În 1929, Comuna Obârșenii de Sus a fost desființată, toate cele trei sate ale Obârșenilor fiind transferate la Comuna Plopana, care aparținea de plasa Alexandru Vlahuță, județul Tutova. În 1931, cele trei sate Obârșeni au fost arondate Comunei Stâncășeni, care a fost reînființată, arondată tot plășii Alexandru Vlahuță, județul Tutova. În 1942, satele Obârșenii Răzeși și Obârșenii Clăcași au fost arondate Comunei Popești, la care fusese arondat și satul Obârșenii Lingurari în 1935. Comuna Popești făcea parte din plasa Puiești, județul Tutova. Un an mai târziu, în 1943, Comuna Popești a fost desființată, cele două sate, Obârșenii Răzeși și Obârșenii Clăcași, fiind arondate Comunei Rădeni. În 1947, Comuna Obârșeni este reînființată, cele două sate fiind arondate acesteia. Comuna aparținea de plasa Bârlad, județul Tutova. În 1950, odată cu schimbarea regimului politic în România, Comuna Obârșeni a fost repartizată noii structuri administrative reprezentată de raionul Vaslui, regiunea Bârlad. În 1956, Comuna Obârșeni a fost arondată raionului Bârlad, regiunea Bârlad. În 1968, când se revine la vechea organizare administrativă, în județe, Comuna Obârșeni a fost desființată. Cele două



sate, Obârșenii Clăcași și Obârșenii Răzeși, au fost unificate, formând satul Obârșeni, care a fost inclus în Comuna Voinești, județul Vaslui. Din 1968 și până astăzi, satul Obârșeni a făcut parte din Comuna Voinești, județul Vaslui.

Satul Obârșenii Lingurari

Istoria satului Obârșeni Lingurari este recentă, ea începând după 1871, când se face referire clară la existența lui. Până atunci, în anul 1859 înregistrăm prima separare a satului Obârșeni în două sate, când în Lucrările statistice a Moldovei, satul Obârșeni este prezent separat în două sate: Obârșeni Răzeși și Obârșeni Cherchez, al lui Dimitrie și Iordache Cerchez.

Evident, nu putem spune dacă unul dintre cele două sate a reprezentat nucleul viitorului sat Lingurari, dar sigur satul Obârșeni Răzeși reprezintă actualul sat Obârșeni. În anul 1865, în urma reorganizării administrative a Principatelor Unite sub Alexandru Ioan Cuza, cele două sate ale Obârșenilor au fost unificate, formând satul Obârșeni. Acesta a fost format singur Comuna Obârșeni, atribuită plășii Racova, ținutul Vaslui. În anul 1871, în Dicționarul topografic și statistic al României satul Obârșeni este din nou separat în două sate: Obârșeni Răzeși și Lingurari. Ambele sate făceau parte din Comuna Obârșeni Răzeși, plasa Racova, județul Vaslui.

În 1875 Comuna Obârșeni a fost desființată, cele două sate, Obârșeni Răzeși și Lingurari fiind arondate Comunei Călimănești, care făcea parte din plasa Tutova, județul Tutova.

În 1887, Comuna Călimănești a fost desființată, cele două sate Obârșeni Răzeși și Lingurari au fost arondate Comunei Voinești, plasa Tutova, județul Tutova, unde le vom găsi până în 1908. Din 1904, Comuna Voinești a făcut parte din plasa Puiești, județul Tutova. În 1908 Comuna Voinești a fost desființată, satul Lingurari fiind arondat Comunei Popești, comună nou înființată, care aparținea de plasa Plopana, județul Tutova. Satul Lingurari va rămâne în componența Comunei Popești până în 1925. Din 1911, comuna va face parte din plasa Tutova, județul Tutova. În 1925, odată cu noua reorganizare a României Mari, satul Obârșenii Lingurari a fost arondat Comunei Obârșenii de Sus, aparținând plășii Tutova, județul Tutova. În 1929, Comuna Obârșenii de Sus a fost desființată, toate cele trei sate ale Obârșenilor, deci și Obârșenii Lingurari, fiind transferate la Comuna Plopana, care aparținea de plasa Alexandru Vlahuță, județul Tutova. În anul 1931, cele trei sate Obârșeni au fost arondate Comunei Stâncășeni, care a fost reînființată, arondată tot plășii Alexandru Vlahuță, județul Tutova. În 1935, satul Obârșenii Lingurari este desprins de la Comuna Stâncășeni și arondat Comunei Popești, care aparținea de plasa Alexandru Vlahuță. În 1942, Comuna Popești a fost atribuită plășii Puiești, județul Tutova. Un an mai târziu, în 1943, Comuna Popești a fost desființată, satul Obârșenii Lingurari fiind arondat Comunei Rădeni, plasa Puiești. În 1946, Comuna Popești a fost reînființată, satul Obârșenii Lingurari fiind arondată acesteia. Comuna aparținea de plasa Puiești, județul Tutova.



În 1950, odată cu schimbarea regimului politic în România, Comuna Popești a fost desființată, satul Obârșenii Lingurari fiind arondat Comunei Obârșeni, care ținea de noua structură administrativă reprezentată de raionul Vaslui, regiunea Bârlad. În 1956, Comuna Obârșeni a fost arondată raionului Bârlad, regiunea Bârlad. În 1968, când se revine la vechea organizare administrativă, în județe, Comuna Obârșeni a fost desființată. Satul Obârșenii Lingurari a fost inclus în Comuna Voinești, județul Vaslui. Din 1968 și până astăzi, satul a făcut parte din Comuna Voinești, județul Vaslui.



Satul Rugăria

Și istoria satului Rugăria este relativ nouă, acesta fiind prezent pentru prima dată în documente în 1865, când apare ca cătun al satului Drăxenii Vechi, Comuna Pietrosul (Chetrosu), plasa Tutova, județul Tutova. În 1871, în Dicționarul topografic și statistic al lui D. Frunzescu, satul Rugăria (Fundătura-Rugărie) este separat de satul Draxenii Vechi, prezent la aceeași Comună, Pietrosul.

În 1873, satul Fundătura Rugăria a fost arondat Comunei Corodești, plasa Tutova, județul Tutova.

În 1875 Comuna Corodești a fost desființată, satul Fundătura Rugăria fiind arondat la Comuna Gherghești, care făcea parte din plasa Tutova, județul Tutova.

În 1887, Comuna Gherghești a fost desființată, satul Rugăria revenind la Comuna Corodești, care a fost reînființată, care făcea parte din plasa Tutova, județul Tutova.

În Marele Dicționar Geografic al României, satul Rugăria este prezentat cu o populație de 86 locuitori și 24 de case.

Satul Rugăria va face parte din Comuna Corodești până în 1925, comună care a făcut parte din 1904 din plasa Hălărești, din 1908 din plasa Puiești, iar din 1911 din plasa Tutova, județul Tutova. În 1925, odată cu noua reorganizarea administrativ-teritorială a României Mari, satul Rugăria a fost înglobat în satul Drăxenii, care a fost arondat Comunei Pietrosul, plasa Tutova, județul Tutova. În 1929, satul Rugăria se desprinde de satul Drăxenii, fiind arondat Comunei Pogana, care făcea parte din nou înființata plasă Alexandru Vlahuță, județul Tutova. În 1931, satul Rugăria este arondat din nou Comunei Corodești, reînființată, care aparținea plășii Alexandru Vlahuță, județul Tutova. Din 1931 până în 1950, satul Rugăria a făcut parte din Comuna Corodești, care din 1942 a făcut parte din plasa Puiești, județul Tutova. În 1950, după ocuparea sovietică a României, organizarea administrativ-teritorială a țării a copiat modelul sovietic, în raioane și regiuni. Satul Rugăria a fost arondat Comunei Obârșeni, care ținea de raionul Vaslui, regiunea Bârlad. În 1956, Comuna Obârșeni a fost arondată raionului Bârlad, regiunea Bârlad. În 1968, când se revine la vechea organizare administrativă, în județe, Comuna Obârșeni a fost desființată, satul Rugăria fiind inclus în Comuna Voinești, județul Vaslui. Din 1968 și până astăzi, satul a făcut parte din Comuna Voinești, județul Vaslui.

Satul Stâncășeni

Prima mențiune documentară a satului Stâncășeni o avem din 17 iulie 1699, când Antioh Cantemir, domnul Moldovei, întărea lui Ilie Enache, mare stolnic, stăpânirea peste părți de moșie din mai multe sate din ținutul Tutovei, între care și din Stâncășeni, din vatra satului. De la acea dată și până spre sfârșitul secolului al XVIII-lea, știri documentare despre sat nu mai avem în documentele publicate. Satul Stâncășeni începe să fie prezent în documente odată cu cele două recensăminte realizate în deceniul al optulea al secolului al XVIII-lea, de către autoritățile militare




rusești (1769–1775). Astfel, în 1773, în Recensământul populației din Moldova din 1772-1773 satul Stâncășeni este prezent la ocolul Tutovei, ținutul Tutovei. În Recensământul populației Moldovei din anul 1774 satul Stâncășeni apare contopit cu satele Voinești și Bulbuceni, sub numele Voineștii, Bulbucenii, Stâncășenii, care aparțineau tot de ocolul Tutova, ținutul Tutova, toate satele numărând 47 de case. Un an mai târziu, în 1775, satul Voinești se desprinde de celelalte două, pe care le găsim trecute contopite într-o listă cu banii ajutorinților încasați din ținutul Tutovei; Bulbucenii, Stâncășenii fac parte tot din ocolul Tutovei. În 1794, avem informații din nou despre satul Stâncășeni, unde protopopul Ioan Chirul a sfințit biserica cu hramul „Sfinții Arhangheli”. În Condica vistieriei Moldovei la 1803, satul Stâncășeni apare ca un cătun.

În Condica visteriei Moldovei din anul 1816 Stâncășenii apare ca sat răzășesc, cu 18 liudii ce trebuiau să plătească un bir trimestrial de 55 lei; avea și doi scutelnici de bir, unul al spătarului Ioan Jora și altul al paharnicului Costachi Parlapan. Aparține de ocolul Tutovei, ținutul Tutova (Istrati, Condica vistieriei Moldovei din anul 1816). În Catagrafia fiscală a Moldovei pe anul 1831 satul Stâncășeni, având ca proprietari pe spătarul Iordache Iamandi și alți răzeși, avea 57 de contribuabili. La începutul anului 1833, satul Stâncășeni îl găsim tot la ocolului Tutovei, ținutul Tutova. La începutul anului 1834, satul Stâncășeni este arondat și el ținutului Vaslui, la ocolul Tutova, pentru ca în partea a doua a aceluiași an să revină la ținutul Tutova, ocolul Tutova. Și în Tabla obștilor sătești a Principatului Moldovei din 1835, găsim satul Stâncășeni la ocolul Tutova, ținutul Tutova (Organizarea administrativ-teritorială a Moldovei între anii 1832 și 1862), unde va fi prezent până în 1864. În 1845, satul Stâncășeni a înglobat satele Corodești, Fântânelele și Glodeni (azi, Corobănești), pentru ca în 1846 să piardă cătunele Fântânelele, devenit sat, și Glodeni, care a fost înglobat la Fântânelele. Satul, prezent și în Recensământul populației Moldovei din anul 1846, ținea de ocolul Tutovei, ținutul Tutovei. În 1853, Stâncășenii pierde cătunul Corodești, devenit sat, dar înglobează satul Fântânelele. Un an mai târziu, în 1854, va pierde din nou Fântânelele, care va fi reînglobat în 1857. În 1859, satul Stâncășeni, după ce pierde iarăși cătunul Fântânelele, devenit sat, este împărțit în două sate: Stâncășenii Boierești și Stâncășenii Răzeși. În 1865, odată cu noua reorganizare administrativă a Principatelor Unite, satele Stâncășeni s-au unificat, satul Stâncășeni fiind arondat Comunei Corodești, plasa Tutova, județul Tutova.

În 1871 găsim satul Stâncășeni și în Dicționarul topografic și statistic al lui D. Frunzescu, fiind prezentat ca având două părți: Stâncășeni-Boierești și Stâncășeni-Răzeși. În 1875 Comuna Corodești a fost desființată, satul Stâncășeni fiind arondat la Comuna Gherghești, plasa Tutova, județul Tutova.

În 1887, Comuna Gherghești a fost desființată, satul Stâncășeni revenind la Comuna Corodești, care a fost reînființată; făcea parte din plasa Tutova, județul Tutova.



În Marele Dicționar Geografic al României aflăm despre satul Stâncășeni că se află într-o vale strâmtă, fiind împărțit în două părți: Stâncășeni-Boerești și Stâncășeni-Răzeși. Satul, care avea o populație de 643 locuitori, aparținea de Comuna Corodești, fiind situat la vest de satul Corodești.

Satul Stâncășeni va face parte din Comuna Corodești până în 1910, când se va înființa Comuna Stâncășeni, satul Stâncășeni devenind reședință de comună. Comuna aparținea de plasa Puiești, apoi, din 1911, de plasa Tutova, județul Tutova.

Satul a făcut parte din această comună până în 1929, când a fost desființat, fiind arondat noii Comune Eroul Căpitan Grigore Ignat, care făcea parte din nou înființata plasă Alexandru Vlahuță, județul Tutova. În 1931, s-a reînființat Comuna Stâncășeni, la care vom găsi arondat satul Stâncășeni până în 1950. În toată această perioadă, comuna a făcut parte din plășile Alexandru Vlahuță (1931-1942) și Puiești (1942-1950), județul Tutova. În 1950, după ocuparea sovietică a României și organizarea administrativ-teritorială a țării după modelul sovietic, Comuna Stâncășeni a fost desființată, satul Stâncășeni fiind arondat Comunei Corodești, care ținea de raionul Vaslui, regiunea Bârlad. În 1965, satul Stâncășeni a fost trecut la Comuna Obârșeni, raionul Bârlad, regiunea Bârlad. În 1968, când se revine la vechea organizare administrativă, în județe, Comuna Obârșeni a fost desființată, satul Stâncășeni fiind inclus în Comuna Voinești, județul Vaslui. Din 1968 și până astăzi, satul Stâncășeni a făcut parte din Comuna Voinești, județul Vaslui.

Satul Uricari

Istoria satului Uricari este și ea recentă, acesta fiind prezent pentru prima dată în documente în 1859, când, cu numele de Cotuna Uricarii, apare în Lucrările statistice a Moldovei. Populațiunea pe 1859 și 1860, ca sat în ocolul Tutova, ținutul Tutovei.

Până la acea vreme, în documentele administrative ale Moldovei din 1742 și până în 1859 Uricarii apar ca moșie din ținutul Tutovei, cu numele Găneștii.

În 1865, odată cu noua reorganizarea administrativă a României, când se înființează comunele rurale, iar ținuturile și ocoalele au fost înlocuite cu județele, respectiv plășile, găsim satul Uricari la Comuna Avrămești, plasa Tutova, județul Tutova.

În anul 1871, în Dicționarul topografic și statistic al lui D. Frunzescu, satul Uricari este prezent la Comuna Avrămești, plasa Tutova, județul Tutova.

În 1875 are loc o nouă reorganizare administrativă a țării, Comuna Avrămești fiind desființată. Satul Uricari a fost repartizat Comunei Tulești, care făcea parte tot din plasa Tutova, județul Tutova.

În anul 1887, Comuna Avrămești a fost reînființată, satul Uricari revenind la aceasta, comună care făcea parte din aceeași plasă și județ, Tutova. De altfel, satul Uricari va face parte din această comună până în 1908.



În Marele Dicționar Geografic al României, satul Uricari este prezentat ca fiind situat la nord de satul Avrămești, având 154 de locuitori. În 1904 a avut loc o nouă organizare administrativă a României, județele cuprinzând acum un număr mai mare de plăși, toate noi. Comuna Avrămești a făcut parte din plasa Puiești, județul Tutova. În 1908 a avut loc o nouă reorganizare a comunelor din județul Tutova, Comuna Avrămești fiind desființată, în locul său fiind înființată Comuna Mărășești, care cuprinde toate satele fostei comune, deci și Uricari. Comuna, din care satul Uricari a făcut parte până în 1925, a fost arondată plășii Plopana, județul Tutova, pentru ca din 1911 să fie arondată plășii Tutova, reînființată, unde o vom regăsi până în 1925. În 24 aprilie 1924, prin lege, reședința Comunei Mărășești s-a mutat din satul Mărășești în satul Avrămești, comuna urmând să se numească Avrămești. Comuna a continuat să facă parte din plasa Tutova, județul Tutova. În 1925, în contextul noii reorganizări a României Unite, satul Uricari a fost înglobat la satul Avrămești, care a format singur Comuna Avrămești, plasa Tutova, județul Tutova. În 1929, Comuna Avrămești a fost desființată. Satul Avrămești pierde cătunul Uricari, care devine sat, ce a fost arondat noii Comune Erou Căpitan Grigore Ignat, comună care făcea parte din plasa Alexandru Vlahuță, județul Tutova. În 1931, se reînființează Comuna Avrămești, satul Uricari fiind arondată acesteia, care aparține tot e plasa Alexandru Vlahuță, județul Tutova. Satul Uricari va rămâne în Comuna Avrămești până în 1968. În anul 1968, Comuna Avrămești a fost desființată, satele sale, inclusiv Uricari, fiind incluse în Comuna Voinești, care a fost reînființată, făcând partea din județul Vaslui. Din 1968 și până astăzi, satul Uricari a făcut parte din Comuna Voinești, județul Vaslui.



Componenta și structura populației Comunei Voinești

Conform recensământului efectuat în anul 2011, populația Comunei Voinești se ridică la 3.757 de locuitori, în scădere față de recensământul anterior din anul 2002, când se înregistraseră 3.802 locuitori și reprezintă 1,06% din totalul populației județului Vaslui.

Majoritatea locuitorilor sunt români (95,26%). Pentru 4,66% din populație, apartenența etnică nu este cunoscută.

Din punct de vedere confesional, majoritatea locuitorilor sunt ortodocși (88,66%), cu o minoritate de penticostali (6,39%). Pentru 4,66% din populație, nu este cunoscută apartenența confesională.

Populația în funcție de sexe, se situează astfel: masculin 1.940 (persoane) și feminin 1.817 (persoane).

Structura populației pe grupe de vârstă relevă ponderi mai ridicate deținute de populația din grupa de vârstă de 0-14 ani (1.103 persoane), urmată de grupa de vârstă peste 65 ani (605 persoane). Ponderi mai reduse în cazul grupelor de vârstă se înregistrează în intervalul de 55-64 ani (605 persoane), urmat de intervalul 45- 54 (311 persoane), din totalul populației stabile.

Grupele de vârstă cel mai puțin reprezentante sunt cele ale populației cu vârste între 25 - 34 ani (447 persoane) și 35 – 44 ani (466 persoane). Acest fapt se datorează migrației în interes de muncă în afara granițelor țării, fenomen cu care majoritatea spațiilor rurale se confruntă.



Anexa nr. 5.a
la statut

**Componenta nominală, perioadele de exercitare a
mandatelor aleșilor locali
de la nivelul Comunei Voinești,
precum și apartenența politică a acestora, începând
cu anul 1996**

PRIMAR

a) mandatul 1996-2000

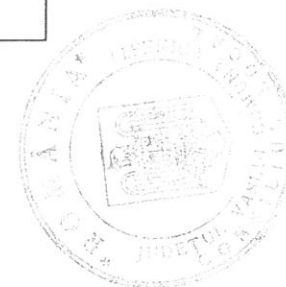
Nr. crt.	Nume și prenume	Apartenența politică	Perioadă
0	1	2	3
1.	NOVAC VALERIU	P.L.'93	1996-2000

b) mandatul 2000-2004

Nr. crt.	Nume și prenume	Apartenența politică	Perioadă
0	1	2	3
1.	ROMILA VASILE	P.M.R.	2000-2004

c) mandatul 2004-2008

Nr. crt.	Nume și prenume	Apartenența politică	Perioadă
0	1	2	3
1.	ROMILA VASILE	P.S.D.	2004-2008



d) mandatul 2008-2012

Nr. crt.	Nume și prenume	Apartenența politică	Perioadă
0	1	2	3
1.	MILER AURELIAN	P.D.L.	2008-2012

e) mandatul 2012-2016

Nr. crt.	Nume și prenume	Apartenența politică	Perioadă
0	1	2	3
1.	MILER AURELIAN	U.S.L.	2012-2016

f) mandatul 2016-2020

Nr. crt.	Nume și prenume	Apartenența politică	Perioadă
0	1	2	3
1.	MILER AURELIAN	P.S.D.	2016-2020

g) mandatul 2020-2024

Nr. crt.	Nume și prenume	Apartenența politică	Perioadă
0	1	2	3
1.	POPA MĂDĂLIN MARCEL	P.S.D.	2020-în curs



Anexa nr. 5.b
la statut

**Perioadele de exercitare a mandatelor aleşilor locali
de la nivelul Comunei Voineşti,
precum şi apartenenţele politice, începând cu anul
1996**

CONSILIERI LOCALI

a) mandatul 1996-2000

Nr. crt.	Apartenenţa politică	Perioadă
0	1	2
1.	P.L.'93	1996-2000
2.	P.L.'93	1996-2000
3.	P.L.'93	1996-2000
4.	P.L.'93	1996-2000
5.	P.L.'93	1996-2000
6.	P.L.'93	1996-2000
7.	P.L.'93	1996-2000
8.	P.L.'93	1996-2000
9.	M.E.R.	1996-2000
10.	M.E.R.	1996-2000
11.	P.D.S.R.	1996-2000
12.	P.D.S.R.	1996-2000
13.	U.S.D.	1996-2000



b) mandatul 2000-2004

Nr. crt.	Apartenența politică	Perioadă
0	1	2
1.	P.D.S.R.	2000-2004
2.	P.D.S.R.	2000-2004
3.	P.D.S.R.	2000-2004
4.	P.M.R.	2000-2004
5.	P.M.R.	2000-2004
6.	A.p.R.	2000-2004
7.	A.p.R.	2000-2004
8.	F.E.R.	2000-2004
9.	F.E.R.	2000-2004
10.	P.D.	2000-2004
11.	P.N.L.	2000-2004
12.	P.S.M.	2000-2004
13.	C.D.R.	2000-2004

c) mandatul 2004-2008

Nr. crt.	Apartenența politică	Perioadă
0	1	2
1.	P.S.D.	2004-2008
2.	P.S.D.	2004-2008
3.	P.S.D.	2004-2008
4.	P.S.D.	2004-2008
5.	P.S.D.	2004-2008
6.	P.S.D.	2004-2008
7.	P.S.D.	2004-2008
8.	P.S.D.	2004-2008
9.	P.S.D.	2004-2008
10.	P.D.	2004-2008
11.	P.D.	2004-2008
12.	P.D.	2004-2008
13.	P.N.G.	2004-2008



d) mandatul 2008-2012

Nr. crt.	Apartenența politică	Perioadă
0	1	2
1.	P.S.D.	2008-2012
2.	P.S.D.	2008-2012
3.	P.S.D.	2008-2012
4.	P.S.D.	2008-2012
5.	P.S.D.	2008-2012
6.	P.S.D.	2008-2012
7.	P.D.L.	2008-2012
8.	P.D.L.	2008-2012
9.	P.D.L.	2008-2012
10.	P.D.L.	2008-2012
11.	P.D.L.	2008-2012
12.	P.R.M.	2008-2012
13.	P.N.L.	2008-2012

e) mandatul 2012-2016

Nr. crt.	Apartenența politică	Perioadă
0	1	2
1.	U.S.L.	2012-2016
2.	U.S.L.	2012-2016
3.	U.S.L.	2012-2016
4.	U.S.L.	2012-2016
5.	U.S.L.	2012-2016
6.	U.S.L.	2012-2016
7.	U.S.L.	2012-2016
8.	U.S.L.	2012-2016
9.	U.S.L.	2012-2016
10.	P.P.-D.D.	2012-2016
11.	P.P.-D.D.	2012-2016
12.	P.D.L.	2012-2016
13.	P.R.M.	2012-2016



f) mandatul 2016-2020

Nr. crt.	Apartenența politică	Perioadă
0	1	2
1.	P.S.D.	2016-2020
2.	P.S.D.	2016-2020
3.	P.S.D.	2016-2020
4.	P.S.D.	2016-2020
5.	P.S.D.	2016-2020
6.	P.S.D.	2016-2020
7.	P.S.D.	2016-2020
8.	P.S.D.	2016-2020
9.	P.S.D.	2016-2020
10.	P.N.L.	2016-2020
11.	P.N.L.	2016-2020
12.	P.N.L.	2016-2020
13.	A.L.D.E.	2016-2020

g) mandatul 2020-2024

Nr. crt.	Apartenența politică	Perioadă
0	1	2
1.	P.S.D.	2020-în curs
2.	P.S.D.	2020-în curs
3.	P.S.D.	2020-în curs
4.	P.S.D.	2020-în curs
5.	P.S.D.	2020-în curs
6.	P.S.D.	2020-în curs
7.	P.S.D.	2020-în curs
8.	P.S.D.	2020-în curs
9.	P.N.L.	2020-în curs
10.	P.N.L.	2020-în curs
11.	P.N.L.	2020-în curs
12.	P.N.L.	2020-în curs
13.	PRO România	2020-în curs



Anexa nr. 6
la statut

**Procedura privind acordarea titlului de
„Cetățean de onoare al Comunei Voinești“,
respectiv a
„Certificatului de Fiu/Fiică al/a Comunei Voinești“**

Articolul 1

Titlul de „Cetățean de onoare al Comunei Voinești“, denumit în continuare Titlu, reprezintă cea mai înaltă distincție acordată de către Consiliul Local al Comunei Voinești.

Articolul 2

Certificatul de „Fiu/fiică al/a Comunei Voinești“, denumit în continuare Certificat, reprezintă distincția acordată de către Consiliul Local al Comunei Voinești, persoanelor născute în Comuna Voinești, la împlinirea vârstei de 18 ani.

Articolul 3

Titlul și Certificatul se pot acorda la inițiativa:

- a) primarului;
- b) consilierilor locali;
- c) unui număr de cel puțin 5% din numărul total al locuitorilor cu drept de vot înscrși în Registrul electoral cu domiciliul sau reședința în Comuna Voinești.

Articolul 4

Acordarea Titlului și a Certificatului nu este condiționată de cetățenie, naționalitate, vârstă, domiciliu, sex, religie, apartenență politică.

Articolul 5

Titlul și Certificatul au următoarele caracteristici:

- a) sunt personale;
- b) sunt netransmisibile;
- c) reprezintă un drept al titularului;
- d) au valabilitate nedeterminată.



Articolul 6

Sunt îndreptățite să fie propuse pentru acordarea Titlului, categoriile de persoane sau personalități care se găsesc în una din următoarele situații:

- a) personalități cu recunoaștere locală, națională sau internațională care și-au pus amprenta asupra dezvoltării Comunei Voinești și a imaginii acestuia;
- b) personalități care, prin realizările lor deosebite, au făcut cunoscut numele Comunei Voinești, în țară și străinătate;
- c) persoane care, prin acțiunile lor, au preîntâmpinat producerea de evenimente deosebit de grave sau prin sacrificiul suprem au salvat viețile concetățenilor lor, în Comuna Voinești;
- d) persoane care, prin acțiunile lor dezinteresate (donații, acțiuni umanitare etc.), au produs o îmbunătățire simțitoare a condițiilor de viață a locuitorilor Comunei Voinești;
- e) foști deținuți politici sau veterani de război care prin activitatea lor ulterioară au un aport la realizarea unei imagini pozitive a Comunei Voinești în lume;
- f) sportivi din Comuna Voinești care au obținut rezultate deosebite în competiții sportive internaționale;
- g) alte situații stabilite prin regulamentul de organizare și funcționare al consiliului local.

Articolul 7

Nu pot deține Titlul persoanele care se găsesc în una din următoarele situații:

- a) condamnate prin hotărâre judecătorească definitivă pentru infracțiuni contra statului, crime împotriva umanității, fapte penale;
- b) care au dosare pe rol, în cauze care ar leza imaginea Titlului; propunerea se va face după clarificarea situației juridice.

Articolul 8

(1) Persoanele prevăzute la art. 3 solicită acordarea Titlului sau a Certificatului prin depunerea unui dosar la Comuna Voinești.

(2) Dosarul prevăzut la alin. (1) cu privire la acordarea Titlului cuprinde cel puțin următoarele înscrisuri:

- a) actul de identitate (copie vizată în conformitate cu originalul);
- b) curriculum vitae (în original);
- c) certificat de cazier judiciar (în original);
- d) actul de deces al celui propus, după caz (copie vizată în conformitate cu originalul).

(3) Dosarul prevăzut la alin. (1) cu privire la acordarea Certificatului cuprinde cel puțin următoarele înscrisuri:

- a) actul de identitate (copie vizată în conformitate cu originalul);



b) curriculum vitae (în original).

(4) Persoanele prevăzute la art. 3, după înregistrarea dosarului, depun la secretarul general al Comunei Voinești, proiectul de hotărâre de consiliu însoțit de referatul de aprobare și dosarul prevăzut la alin. (2) sau (3).

(5) Proiectul de hotărâre prevăzut la alin. (4) este înscris pe ordinea de zi a ședințelor consiliului dacă sunt îndeplinite prevederile art. 136 alin. (8) din Ordonanța de urgență a Guvernului nr. 57/2019 privind Codul administrativ, cu modificările și completările ulterioare.

(6) Proiectul de hotărâre prevăzut la alin. (4) este dezbătut în ședință ordinară sau extraordinară.

(7) Hotărârea privind acordarea Titlului sau a Certificatului, după caz, se adoptă cu majoritatea absolută a consilierilor consiliului local.

(8) Propunerile respinse nu pot fi reintroduse în dezbateri pe perioada mandatului în curs.

(9) Decernarea Titlului se face de către primarul Comunei Voinești, în cadrul ședințelor ordinare sau extraordinare ale Consiliului Local al Comunei Voinești.

(10) Acordarea Certificatului se face de către primarul Comunei Voinești, în cadrul unei festivități care se organizează de către primar.

Articolul 9

Înmânarea Titlului se realizează după cum urmează:

a) președintele de ședință anunță festivitatea ce urmează să se desfășoare;

b) primarul Comunei Voinești prezintă referatul de aprobare care a stat la baza propunerii Hotărârii Consiliului Local;

c) primarul Comunei Voinești înmânează diploma de „Cetățean de onoare al Comunei Voinești“ persoanei laureate sau persoanei care o reprezintă;

d) ia cuvântul persoana laureată sau reprezentantul acesteia;

e) pot să ia cuvântul și alte persoane prezente care doresc să sublinieze pe scurt meritele laureatului;

f) laureatul sau, după caz, persoana care îl reprezintă este invitat/ă să scrie câteva rânduri în Cartea de onoare a Comunei Voinești.

Articolul 10

Deținătorii în viață ai Titlului dobândesc următoarele drepturi specifice:

a) dreptul de a lua cuvântul în ședințele Consiliului Local al Comunei Voinești la dezbaterile materialelor care privesc întreaga comunitate;

b) dreptul de a participa la toate manifestările desfășurate sub patronajul Consiliului Local al Comunei Voinești sau în care acesta este coorganizator;

c) dreptul de a călători gratuit pe toate mijloacele de transport în comun din Comuna Voinești;



- d) dreptul de a participa gratuit la toate manifestările cultural-sportive organizate de instituțiile aflate în subordinea consiliului local;
- e) alte drepturi stabilite prin regulamentul de organizare și funcționare al Consiliului Local al Comunei Voinești.

Articolul 11

Drepturile prevăzute la art. 6 încetează în următoarele situații:

- a) decesul titularului;
- b) retragerea Titlului.

Articolul 12

Titlul se retrage în următoarele situații:

- a) atunci când ulterior decernării apar incompatibilitățile prevăzute la art. 7 lit. a);
- b) atunci când persoana laureată produce prejudicii de imagine sau de altă natură Comunei Voinești, locuitorilor săi sau țării.

Articolul 13

Retragerea Titlului se face de către Consiliul Local al Comunei Voinești, după următoarea metodologie:

- a) este sesizat Consiliul Local al Comunei Voinești de către persoanele menționate la art. 3;
- b) dezbaterea cazului se va face în cadrul comisiilor consiliului local;
- c) retragerea Titlului se va face prin hotărâre a consiliului local, adoptată cu majoritate absolută, cu aplicarea prevederilor art. 8 pentru dezbaterea candidaturii;
- d) la ședința consiliului va fi invitat deținătorul Titlului, iar dacă va fi prezent i se va acorda cuvântul, la solicitarea sa.

Articolul 14

Cetățenii de onoare au datoria de a promova imaginea Comunei Voinești.

Articolul 15

Fiecare Cetățean de onoare va planta un copac pe care va fi aplicată o plăcuță cu numele acestuia.

Articolul 16

Informațiile publice referitoare la „cetățenii de onoare“ vor fi publicate și în format electronic pe pagina de internet a Comunei Voinești.



Articolul 17

Legitimarea cetățenilor de onoare sa va face în baza unui înscris denumit brevet, semnat de către primarul Comunei Voinești.



Rețeaua rutieră

Rețeaua rutieră este reprezentată de:

- DC 100 Avrămești - Uricari: cu o lungime de 10,5 km pe teritoriul comunei;
- DC 112 Gârdești - Rugaria: cu o lungime de 11,5 km pe teritoriul comunei;
- DC 102 din DJ 243 Obârșeni: cu o lungime de 3,1 km pe teritoriul comunei;
- DC 93 Stâncășeni - Ruși: cu o lungime de 5,8 km pe teritoriul comunei;
- DC 93A din DC 112 Corobănești: cu o lungime de 3,91 km pe teritoriul comunei;
- DC 100A din DC100 Rădeni - DJ 243: cu o lungime de 2,48 km pe teritoriul comunei;
- DC 99A din DJ243-C Gura Tutovei: cu o lungime de 2,6 km pe teritoriul comunei;
- DC 111 din DC 102 Obârșenii Lingurari: cu o lungime de 3,48 km pe teritoriul comunei;
- DC 111A din DC 111 - DC 102: cu o lungime de 1,42 km pe teritoriul comunei;
- DJ 243C: cu o lungime de 5 km pe teritoriul comunei.





Principalele instituții din domeniul educației, culturii și sănătății

I. Instituții din domeniul educației și cercetării

- **ȘCOALA GIMNAZIALĂ NR. 1, SAT VOINEȘTI**
Adresa: Str. Principală
Telefon: 0235347436
E-mail: sg1_voinesti@yahoo.com
- **ȘCOALA GIMNAZIALĂ, SAT GÂRDEȘTI**
Adresa: Str. Principală
Telefon: 0235347603
E-mail: sg1_voinesti@yahoo.com
- **ȘCOALA GIMNAZIALĂ, SAT OBÂRȘENII LINGURARI**
Adresa: Str. Principală
Telefon: 0235347426
E-mail: sg1_voinesti@yahoo.com
- **ȘCOALA PRIMARĂ, SAT AVRĂMEȘTI**
Adresa: Str. Principală
Telefon: 0371344388
E-mail: sg1_voinesti@yahoo.com
- **ȘCOALA PRIMARĂ, SAT BĂNCEȘTI**
Adresa: Str. Principală
Telefon: 0235347666
E-mail: sg1_voinesti@yahoo.com
- **ȘCOALA PRIMARĂ, SAT OBÂRȘENI**
Adresa: Str. Principală
Telefon: 0371340804



E-mail: sg1_voinesti@yahoo.com

- **ȘCOALA PRIMARĂ, SAT STÂNCĂȘENI**
Adresa: Str. Principală
Telefon: 0235347667
E-mail: sg1_voinesti@yahoo.com
- **GRĂDINIȚA CU PROGRAM NORMAL, SAT AVRĂMEȘTI**
Adresa: Str. Principală
Telefon: 0371344388
E-mail: sg1_voinesti@yahoo.com
- **GRĂDINIȚA CU PROGRAM NORMAL, SAT BĂNCEȘTI**
Adresa: Str. Principală
Telefon: 0235347666
E-mail: sg1_voinesti@yahoo.com
- **GRĂDINIȚA CU PROGRAM NORMAL, SAT GÂRDEȘTI**
Adresa: Str. Principală
Telefon: 0235347603
E-mail: sg1_voinesti@yahoo.com
- **GRĂDINIȚA CU PROGRAM NORMAL, SAT OBÂRȘENI**
Adresa: Str. Principală
Telefon: 0371340804
E-mail: sg1_voinesti@yahoo.com
- **GRĂDINIȚA CU PROGRAM NORMAL, SAT OBÂRȘENII LINGURARI**
Adresa: Str. Principală
Telefon: 0235347426
E-mail: sg1_voinesti@yahoo.com

II. Instituții din domeniul culturii

- Biblioteca Comunală Voinești
- Căminul Cultural Voinești
- Căminul Cultural Avrămești

Manifestări culturale

- ❖ Zilele Comunei Voinești — 15 august

III. Instituții din domeniul sănătății

La nivelul Comunei Voinești funcționează două dispensare medicale cu sediul în satul Voinești și Mărășești și un cabinet veterinar.

IV. Instituții în domeniul serviciilor sociale

- Căminul pentru bătrâni „Speranță de viață”



Principalele funcțiuni economice



Activitățile specifice Comunei Voinești sunt:

- cultivarea terenului;
- creșterea animalelor;
- comerțul.

La activitățile desfășurate în mod tradițional, de cultivare a plantelor și de creștere a animalelor, se adaugă activitățile din domeniul comerțului.

Pe raza comunei se află o serie de unități economice cu profil de activitate preponderent agricol.

Unitățile economice de pe teritoriul comunei au ca obiecte de activitate următoarele:

- fabricarea preparatelor pentru hrana animalelor de fermă;
- cultivarea cerealelor, plantelor leguminoase sau a plantelor producătoare de semințe oleaginoase;
- zootehnie, creștere păsări ouătoare;
- comerț cu amănuntul în magazine nespecializate, cu vânzare predominantă de produse alimentare, băuturi și tutun.

Agricultura este o ramură importantă a economiei Comunei Voinești. An de an crește preocuparea în ceea ce privește asigurarea unor condiții europene pentru agricultură. Agricultura care se practică în Comuna Voinești este reprezentată în principal de cultivarea cerealelor, plantelor leguminoase sau a plantelor producătoare de semințe oleaginoase.

Turismul cultural și ecumenic este pus la dispoziție de existența pe teritoriul comunei a unui complex de obiective de interes religios, istoric, social, folcloric, etc.

Astfel se identifică:

- ❖ Bisericile de lemn din comună: Biserica „Adormirea Maicii Domnului”, Biserica „Sfânta Cuvioasă Paraschiva” și Biserica „Sfinții Nicolae și Ilie”.

❖ Stejarul secular de la Corobănești.

Potențialul turistic al zonei este determinat și de posibilitatea organizării la nivel local, național, chiar și internațional, a unor mari acțiuni culturale cu tradiție. Acestea au ca scop promovarea culturii și tradiționalismului existente în comună, prin implicarea în activitatea artistică a localnicilor și implicit a tineretului.

Turismul de odihnă și recreere este o formă de turism ce poate fi practică în orice moment/periodă a anului/anotimp. Această formă este îmbrățișată de toți oamenii, întrucât reprezintă o modalitate de petrecere a timpului liber, la îndemâna oricui.

În urma celor prezentate, e lesne de înțeles că economia Comunei Voinești din județul Vaslui are potențial de dezvoltare, ceea ce facilitează atragerea investitorilor în teritoriu. Apelând la resursele locale și valorificându-le pentru a îmbunătăți calitatea vieții localnicilor se aduce totodată și contribuția la economia națională.



Anexa nr. 10
la statut



Principalele entități privind societatea civilă, respectiv partidele politice și cultele care au sediul sau punctul declarat că funcționează la nivelul Comunei Voinești

I. Principalele partide politice

- Partidul Social Democrat
- Partidul Național Liberal
- Partidul Pro România
- Uniunea Salvați România
- Partidul Alianța Liberalilor și Democraților

II. Cultele religioase

- ❖ Biserica Ortodoxă de lemn „Cuvioasa Paraschiva” din satul Voinești – monument istoric
- ❖ Biserica Ortodoxă de lemn „Adormirea Maicii Domnului” din satul Obârșeni – monument istoric
- ❖ Biserica Ortodoxă de lemn „Sfântul Nicolae” din satul Stâncășeni – monument istoric
- ❖ Biserica Ortodoxă din satul Avrămești
- ❖ Biserica Ortodoxă din satul Mărășești
- ❖ Biserica Ortodoxă din satul Băncești
- ❖ Biserica Penticostală din satul Gârdești
- ❖ Biserica Penticostală din satul Obârșenii Lingurari

Anexa nr. 11
la statut



Lista cu denumirea cooperărilor și asocierilor încheiate de Comuna Voinești

- ASOCIAȚIA COMUNELOR DIN ROMÂNIA
- ASOCIAȚIA DE DEZVOLTARE INTERCOMUNITARĂ VASLUI
- GRUPUL DE ACȚIUNE LOCALĂ „VALEA TUTOVEI ȘI ZELETINULUI”